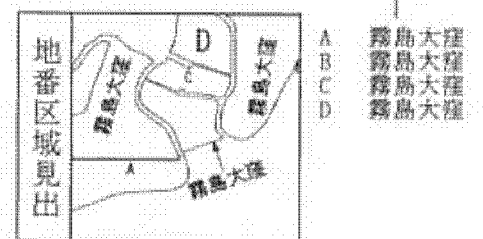


(注) 地図に準ずる図面は、土地の区画を明確にした不動産登記法所定の地図が備え付けられるまでの間、これに代わるものとして備え付けられている図面で、土地の位置及び形状の概略を記載した図面です。

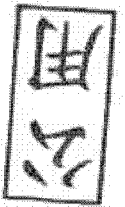



請求部	所在	霧島市霧島大窪字猪子石			地番	785番981		
出力縮尺	1/1000	精度区分	座標系番号又は記号	分類	地図に準ずる図面		種類	旧土地台帳附属地図
作成年月日			備付年月日(原図)		補記事項	方位不明		

これは地図に準ずる図面に記録されている内容を証明した書面である。

平成24年12月10日
鹿児島地方法務局霧島支局
登記官

申請番号：6-21
(1/1)



A3判をA4判に縮小した