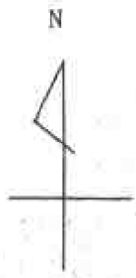


# 公 図 写

(座標値種別：図上測定)

-9523.886

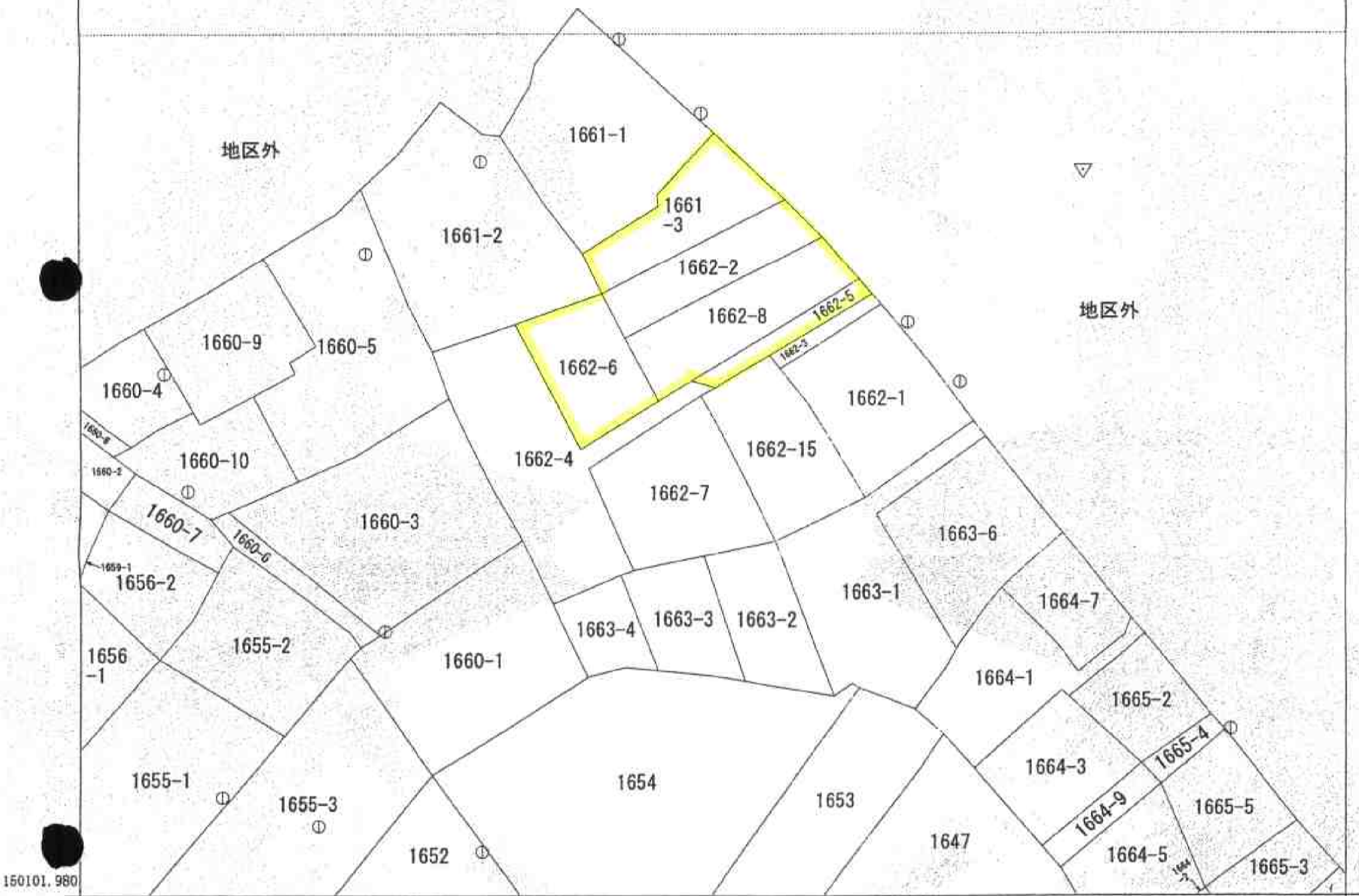
-149849.980



地区外

地区外


地区外



150101.980

-9773.886

(座標値種別：図上測定)



請求部分	所在	曾於市大隅町坂元字船久保				地番	1662番2	
出力縮尺	1/1000	精度区分	乙二	座標系番号又は記号	II	分類	地図(法第14条第1項)	
種類	地籍図		作成年月日	昭和57年2月		備付年月日(原図)	補記事項	

これは地図に記録されている内容を証明した書面である。

A3判をA4判に縮小した

平成23年7月15日

鹿児島地方法務局曾於出張所

登記官

申請番号：2-15

(1/1)

(13枚目)