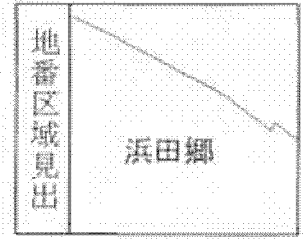


-18216.592
+33258.000 (座標値種別：図上測定)





請求部分	所在	西彼杵郡時津町浜田郷字吉原				地番	554番4			
出力尺	1/500	精度区分	甲三	座標系番号又は記号	1	分類	地図(法第14条第1項)		種類	地籍図
作成年月日					備付年月日(原図)	平成3年8月14日		補記事項		

これは地図に記載されている内容を証明した書面である。

平成25年3月13日
長崎地方法務局

申請番号：6-34
(1/2)

登記官



(7枚目)

1 565-12
2 565-13
3 565-19

公図写 A3→A4への縮小書面



地番区域見出
浜田郷

請求部	所在	西彼杵郡時津町浜田郷字吉原				地番	554番4			
出力縮尺	1/500	精度区分	甲三	座標系番号又は記号	I	分類	地図(法第14条第1項)		種類	地籍図
作成年月日					備付年月日(原図)	平成3年8月14日		補記事項		

これは地図に記録されている内容を証明した書面である。

平成25年3月13日
長崎地方法務局

申請番号：6-34
(2/2)

登記官

(5 枚目)