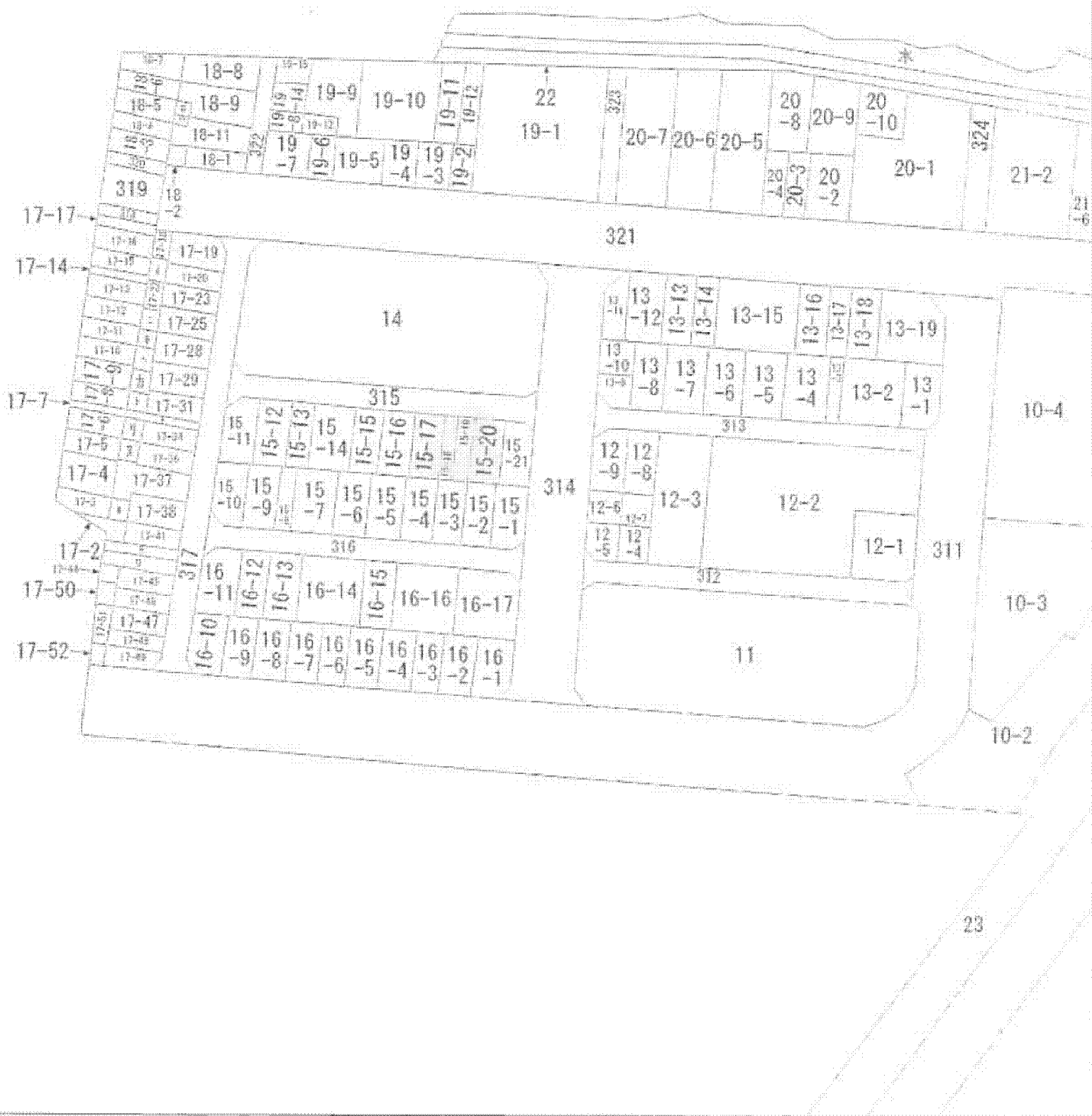
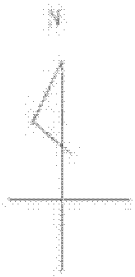



17-21 17-26 17-33 17-33  
 18-10 17-27 17-35 17-50  
 18-12 17-30 17-39 17-50  
 17-24 17-32 17-42 17-50



(注) 地図に準ずる図面は、土地の区画を明確にした不動産登記法所定の地図が備え付けられるまでの間、これに代わるものとして備え付けられている図面で、土地の位置及び形状の概略を記載した図面です。



請求部	所在	大牟田市新栄町			地番	16番17		
出縮	力尺	縮尺不明	精度	座標系 番号又は 記号	分類	地図に準ずる図面	種類	土地区画整理所在図
作成	年月日	備付			年月日 (原図)	補記 事項		

これは地図に準ずる図面に記録されている内容を証明した書面である。

A4判に縮小

平成25年9月19日  
福岡法務局柳川支局  
登記官

申請番号 3-1  
(1/1)

(8枚目)

公用