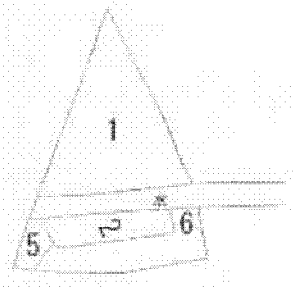
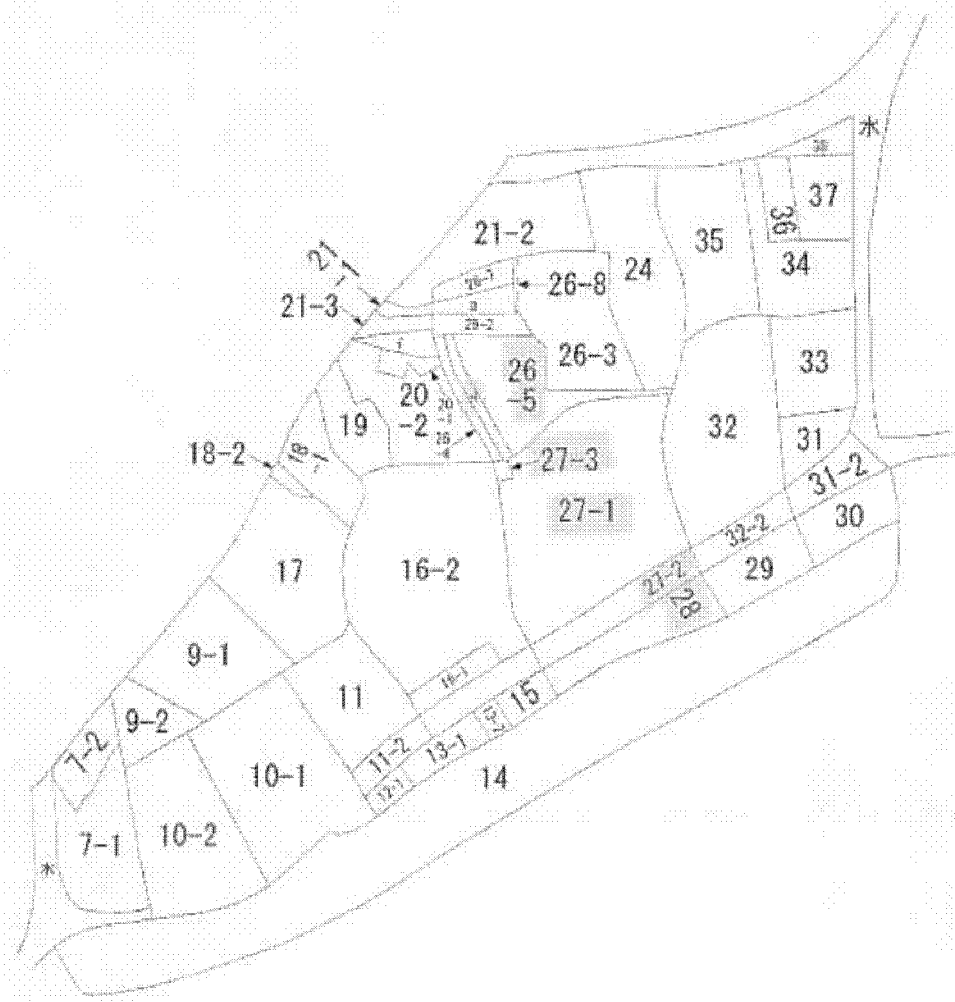
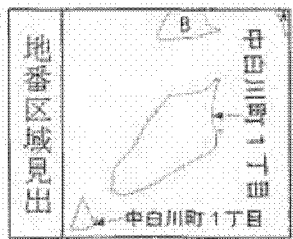


85  
 86



(注) 地図に準ずる図面は、土地の区画を明確にした不動産登記法所定の地図が備え付けられるまでの間、これに代わるものとして備え付けられている図面で、土地の位置及び形状の概略を記載した図面です。



A 中白川町1丁目  
 B 中白川町1丁目


請求部	所在	大牟田市中白川町一丁目			地番	26番5	
出力縮尺	縮尺不明	精度区分	座標系又は記号	分類	地図に準ずる図面	種類	旧土地台帳附属地図
作成年月日	備付年月日(原図)			補記事項			

これは地図に準ずる図面に記録されている内容を証明した書面である。  
 (福岡法務局柳川支局管轄)  
 平成26年8月20日  
 福岡法務局

A3→A4に縮小

申請番号：48-1  
 (1/1)

登記官



(9枚目)

