
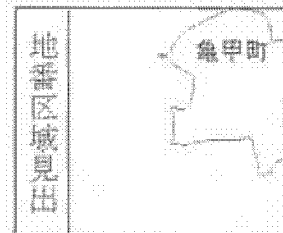


イ 3-2      50-6      55-2      81-7  
 ロ 44-2      50-7      56      83-2  
 ハ 17-3      52-2      58-3      水  
 ニ 50-1      54-2      58-5



(注) 地図に準ずる図面は、土地の区画を明確にした不動産登記法所定の地図が備え付けられるまでの間、これに代わるものとして備え付けられている図面で、土地の位置及び形状の概略を記載した図面です。



請求部	所在	大牟田市龜甲町		地番	39番1			
出力縮尺	縮尺不明	精度区分		座標系番号又は記号	分類	地図に準ずる図面	種類	旧土地台帳附属地図
作成年月日				備付年月日(原図)			補記事項	

これは地図に準ずる図面に記録されている内容を証明した書面である。

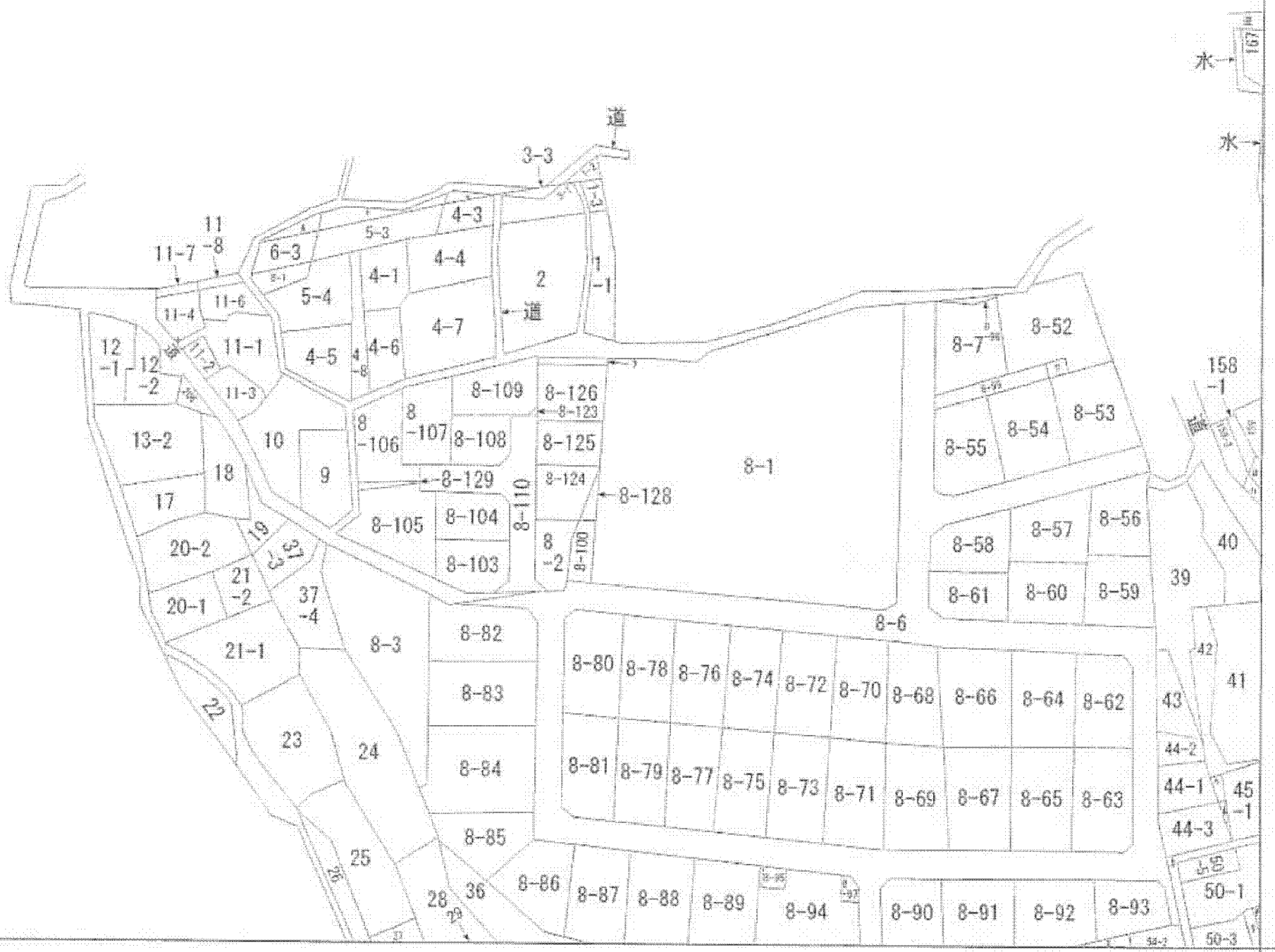

A4判に縮小

平成25年11月12日  
 福岡法務局柳川支局  
 登記官

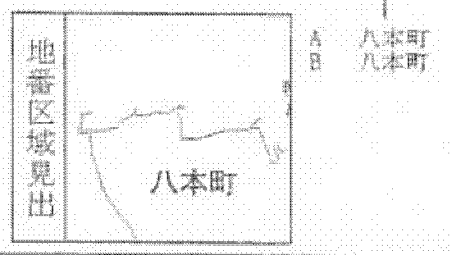
申請番号: 60-2  
 (1/1)

(14枚目)

公用



(注) 地図に準ずる図面は、土地の区画を明確にした不動産登記法所定の地図が備え付けられるまでの間、これに代わるものとして備え付けられている図面で、土地の位置及び形状の概略を記載した図面です。



請求部	所在	大牟田市八本町				地番	1番1					
出力縮尺	縮尺不明	精度区分		座標系番号又は記号		分類	地図に準ずる図面				種類	旧土地台帳附属地図
作成年月日					備付年月日(原図)					補記事項		

これは地図に準ずる図面に記録されている内容を証明した書面である。

A4判に縮小

平成25年11月12日  
福岡法務局柳川支局  
登記官

申請番号：60-1  
(1/1)

(15枚目)

公用