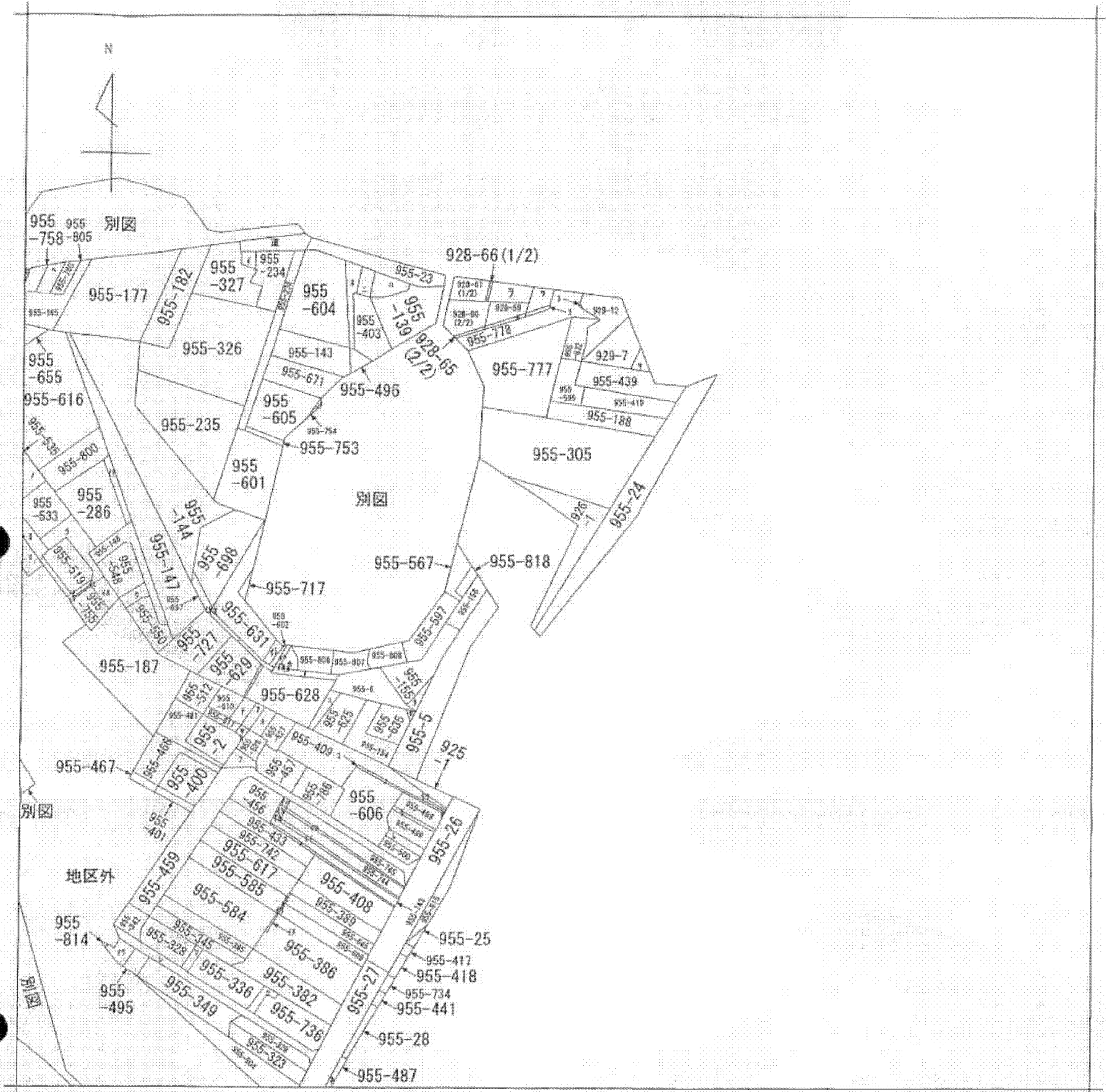
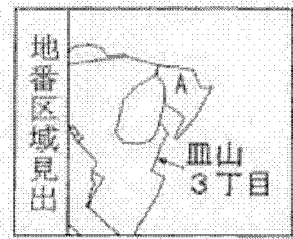


955-164	955-286	955-292	955-759	955-798	955-802	928-63	928-64	928-62(1/2)	928-6(1/2)	955-145	955-180	955-181	955-330	955-332	955-354	955-490	955-501	955-503	955-530	955-534	955-543	955-549	955-593	955-595	955-607	955-608	955-612	955-613	955-614	955-615	955-626	つづく
---------	---------	---------	---------	---------	---------	--------	--------	-------------	------------	---------	---------	---------	---------	---------	---------	---------	---------	---------	---------	---------	---------	---------	---------	---------	---------	---------	---------	---------	---------	---------	---------	-----



(注) 地図に準ずる図面は、土地の区画を明確にした不動産登記法所定の地図が備え付けられるまでの間、これに代わるものとして備え付けられている図面で、土地の位置及び形状の概略を記載した図面です。



請求部	所在	福岡市南区血山三丁目		地番	926番1		
出力縮尺	縮尺不明	精度区分	座標系番号又は記号	分類	地図に準ずる図面	種類	旧土地台帳附属地図
作成年月日	昭和49年11月1日		備付年月日(原図)			補記事項	

これは地図に準ずる図面に記録されている内容を証明した書面である。
(福岡法務局管轄)

平成25年10月11日
福岡法務局筑紫支局

申請番号: 6-1
(1/3)

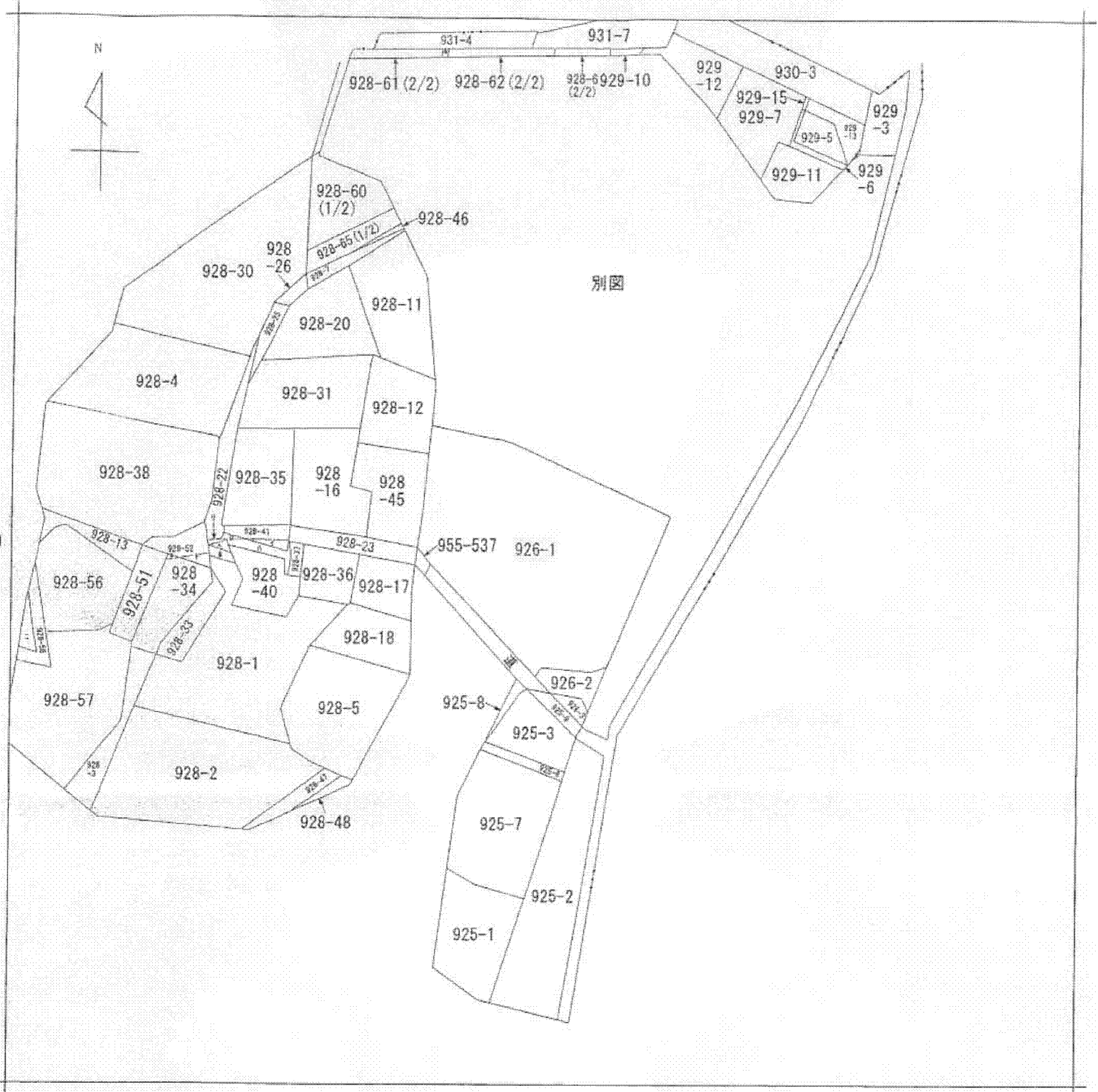
登記官

76 林口

A4判に縮小

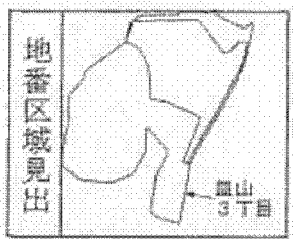
公用

928-42 928-50 929-14
 928-43 928-53 928-66 (2/2)
 928-44 928-54)



別図

(注) 地図に準ずる図面は、土地の区画を明確にした不動産登記法所定の地図が備え付けられるまでの間、これに代わるものとして備え付けられている図面で、土地の位置及び形状の概略を記載した図面です。



請求部	所在	福岡市南区皿山三丁目		地番	926番1	
出力縮尺	1/600	精度区分		座標系番号又は記号	分類	地図に準ずる図面
種類	旧土地台帳附属地図					
作成年月日	昭和52年11月21日		備付年月日(原図)			補記事項

これは地図に準ずる図面に記録されている内容を証明した書面である。
(福岡法務局管轄)

平成25年10月11日
福岡法務局筑紫支局

申請番号：6-1
(3/3)

登記官

(7 枚目)

A4判に縮小

公用