


COPY

COPY

(注) 地図に準ずる図面は、土地の区画を明確にした不動産登記法所定の地図が備え付けられるまでの間、これに代わるものとして備え付けられている図面で、土地の位置及び形状の概略を記載した図面です。




請求部	所在	福岡市博多区美野島四丁目		地番	11番9
出力縮尺	縮尺不明	精度区分	座標系番号又は記号	分類	地図に準ずる図面
作成年月日	昭和49年2月15日	備付年月日(原図)		補記事項	方位不明
				種類	旧土地台帳附属地図

これは地図に準ずる図面に記録されている内容を証明した書面である。

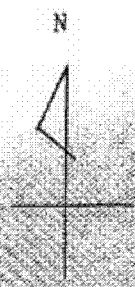
平成27年2月10日
福岡法務局

申請番号：75-2
(1/5)

登記官



A4判に縮小



11-4(2/2)

11-9(1/4)(2/2)

11-9(2/4)(2/4)

COPY

COPY

(注) 地図に準ずる図面は、土地の区画を明確にした不動産登記法所定の地図が備え付けられるまでの間、これに代わるものとして備え付けられている図面で、土地の位置及び形状の概略を記載した図面です。




請求部	所在	福岡市博多区美野島四丁目		地番	11番9
出力縮尺	縮尺不明	精度区分	座標系又は番号は記号	分類	地図に準ずる図面
作成年月日	昭和49年2月15日	備付年月日(原図)		補記事項	
					種類 旧土地台帳附属地図

これは地図に準ずる図面に記録されている内容を証明した書面である。


平成27年2月10日
福岡法務局

申請番号：75-2
(2/5)

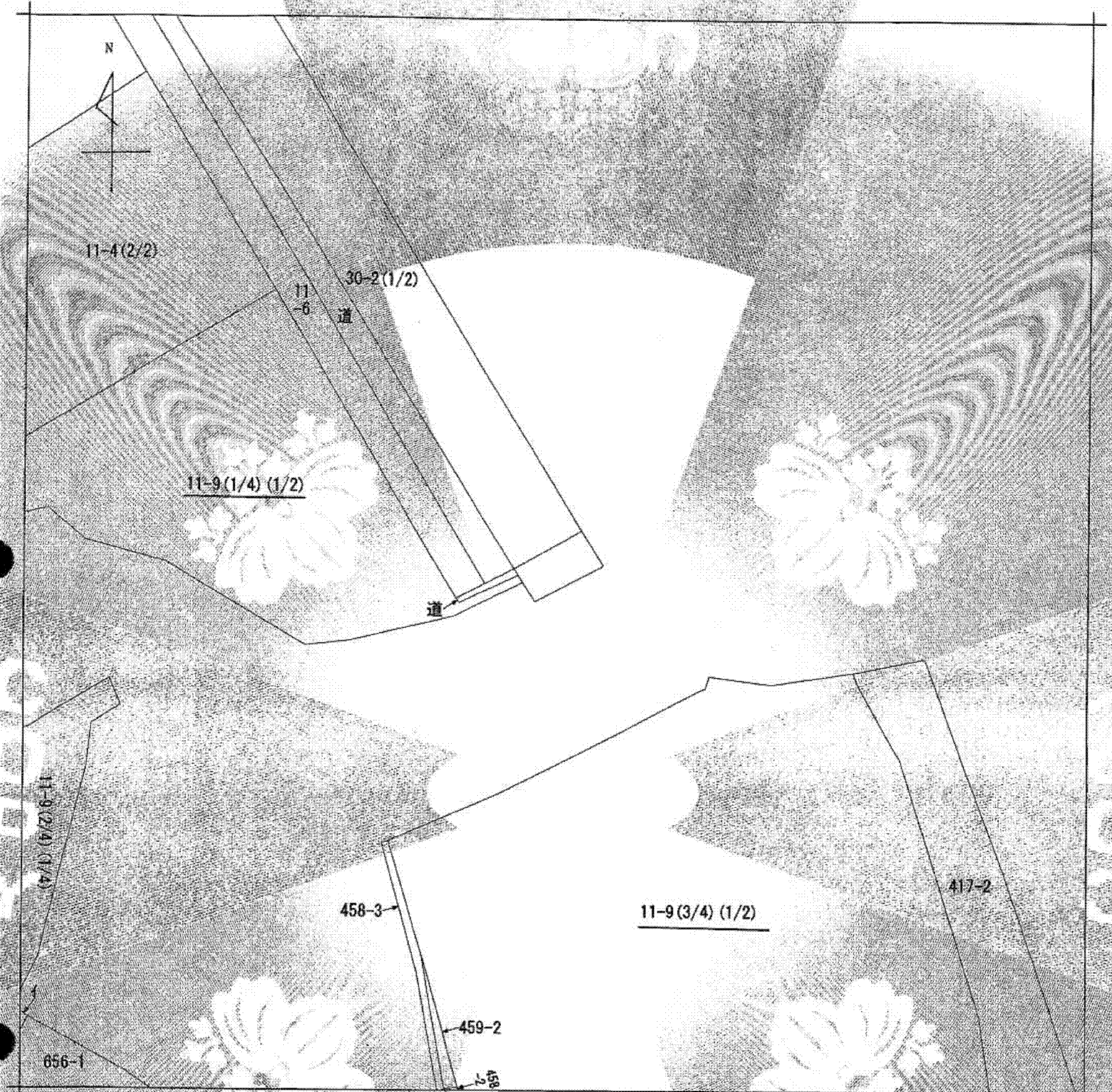
登記官



A4判に縮小



(9枚目)



(注) 地図に準ずる図面は、土地の区画を明確にした不動産登記法所定の地図が備え付けられるまでの間、これに代わるものとして備え付けられている図面で、土地の位置及び形状の概略を記載した図面です。



美野島4丁目

請求部	所在	福岡市博多区美野島四丁目			地番	11番9		
出力縮尺	縮尺不明	精度区分		座標系番号又は記号	分類	地図に準ずる図面	種類	旧土地台帳附属地図
作成年月日	昭和49年2月15日			備付年月日(原図)			補記事項	

これは地図に準ずる図面に記録されている内容を証明した書面である。

平成27年2月10日
福岡法務局

A4判に縮小

申請番号：75-2
(3/5)

登記官

(10枚目)



11-9(2/4)(4/4)

656-1

652-10

652-15

652-17

652-14

652-13

652-16

652-18

660-2

道


道

水

COPY

COPY

(注) 地図に準ずる図面は、土地の区画を明確にした不動産登記法所定の地図が備え付けられるまでの間、これに代わるものとして備え付けられている図面で、土地の位置及び形状の概略を記載した図面です。



請求部	所在	福岡市博多区美野島四丁目			地番	11番9	
出力縮尺	縮尺不明	精度区分	座標系番号又は記号	分類	地図に準ずる図面	種類	旧土地台帳附属地図
作成年月日	昭和49年2月13日		備付年月日(原図)	補記事項			

これは地図に準ずる図面に記録されている内容を証明した書面である。

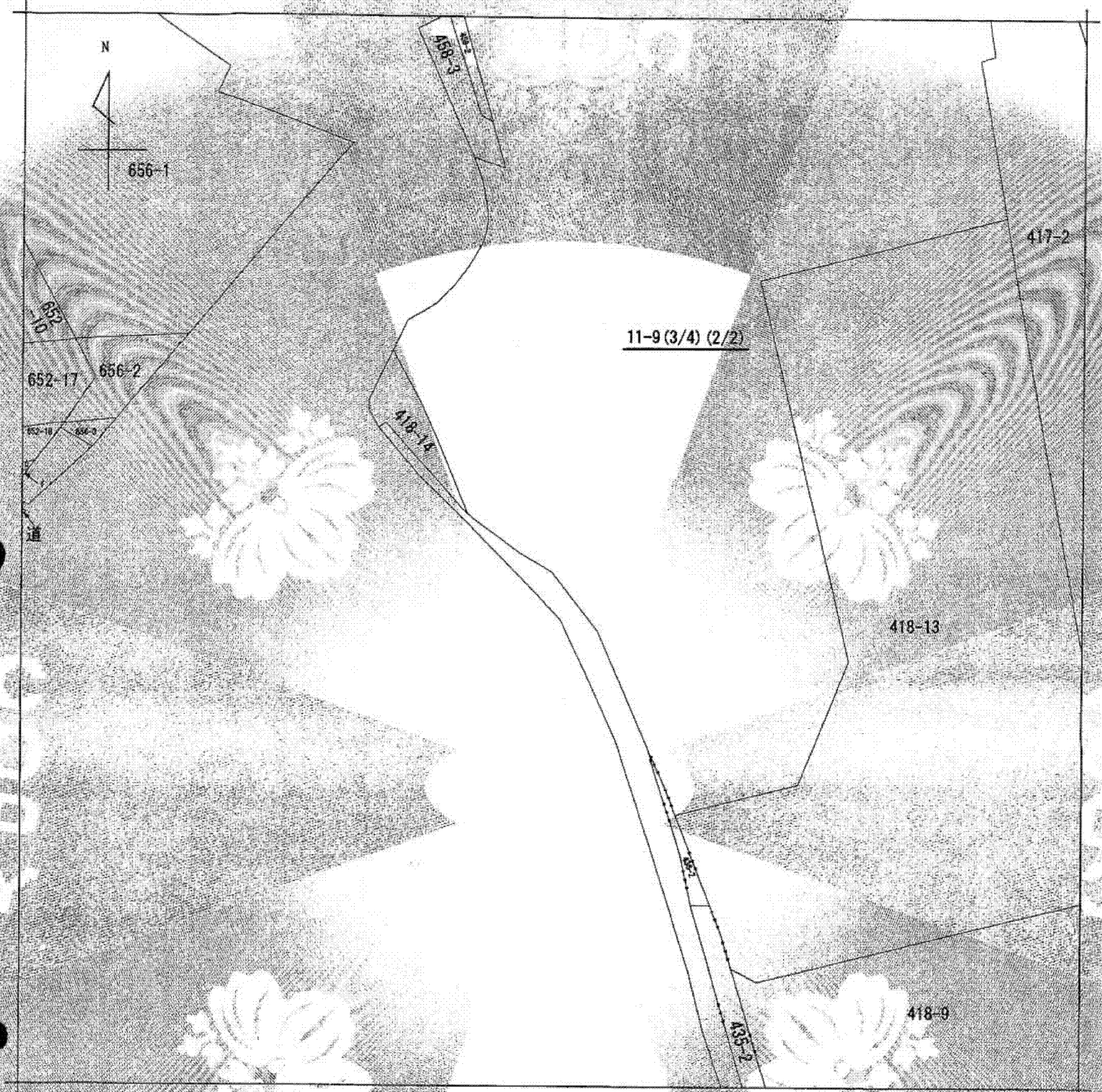
平成27年2月10日
福岡法務局

A4判に縮小

申請番号：75-2
(4/5)

登記官

(11枚目)



(注) 地図に準ずる図面は、土地の区画を明確にした不動産登記法所定の地図が備え付けられるまでの間、これに代わるものとして備え付けられている図面で、土地の位置及び形状の概略を記載した図面です。



請求部	所在	福岡市博多区美野島四丁目		地番	11番9
出力箱	縮尺不明	精度区分	座標系番号又は記号	分類	地図に準ずる図面
作成年月日	昭和49年2月15日	備付年月日(原図)		補記事項	
				種類	旧土地台帳附属地図

これは地図に準ずる図面に記録されている内容を証明した書面である。

平成27年2月10日
福岡法務局

A4判に縮小

申請番号：75-2
(5/5)

登記官

(12枚目)