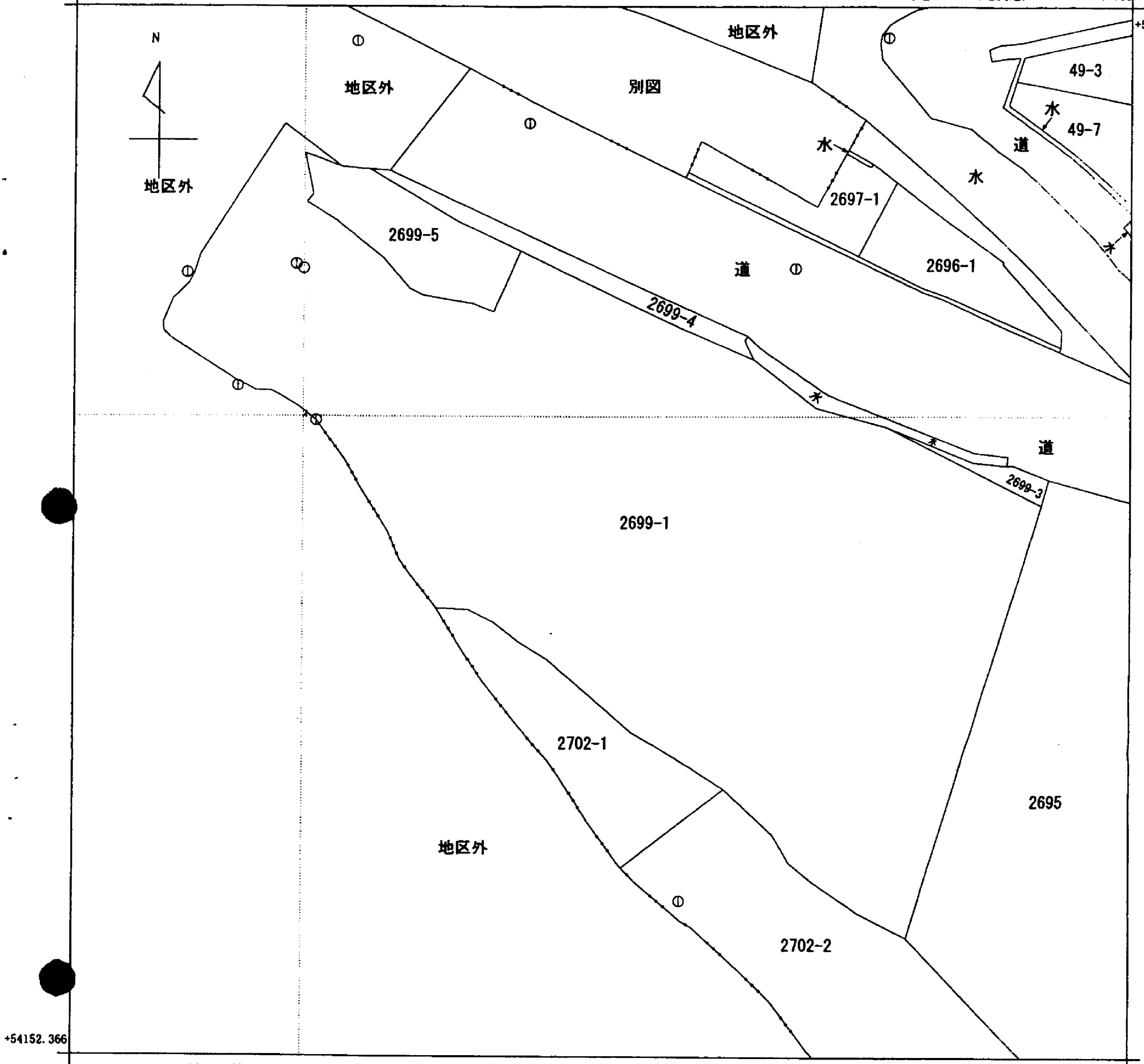
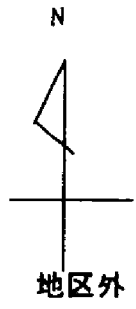



(座標値種別：図上測定) -101142.711

+54278.366



+54152.366

-101267.711 (座標値種別：図上測定)



請求部	所在	八幡浜市保内町須川				地番	2699番1			
出力縮尺	1/500	精度区分	乙一	座標系番号又は記号	IV	分類	地図(法第14条第1項)		種類	地籍図
作成年月日	昭和53年3月			備付年月日(原図)	昭和54年2月5日		補記事項			

これは地図に記録されている内容を証明した書面である。

(A3判をA4判に縮小)

平成24年8月17日  
松山地方法務局大洲支局  
登記官

申請番号：2-7  
(1/1)

