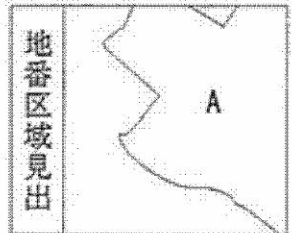
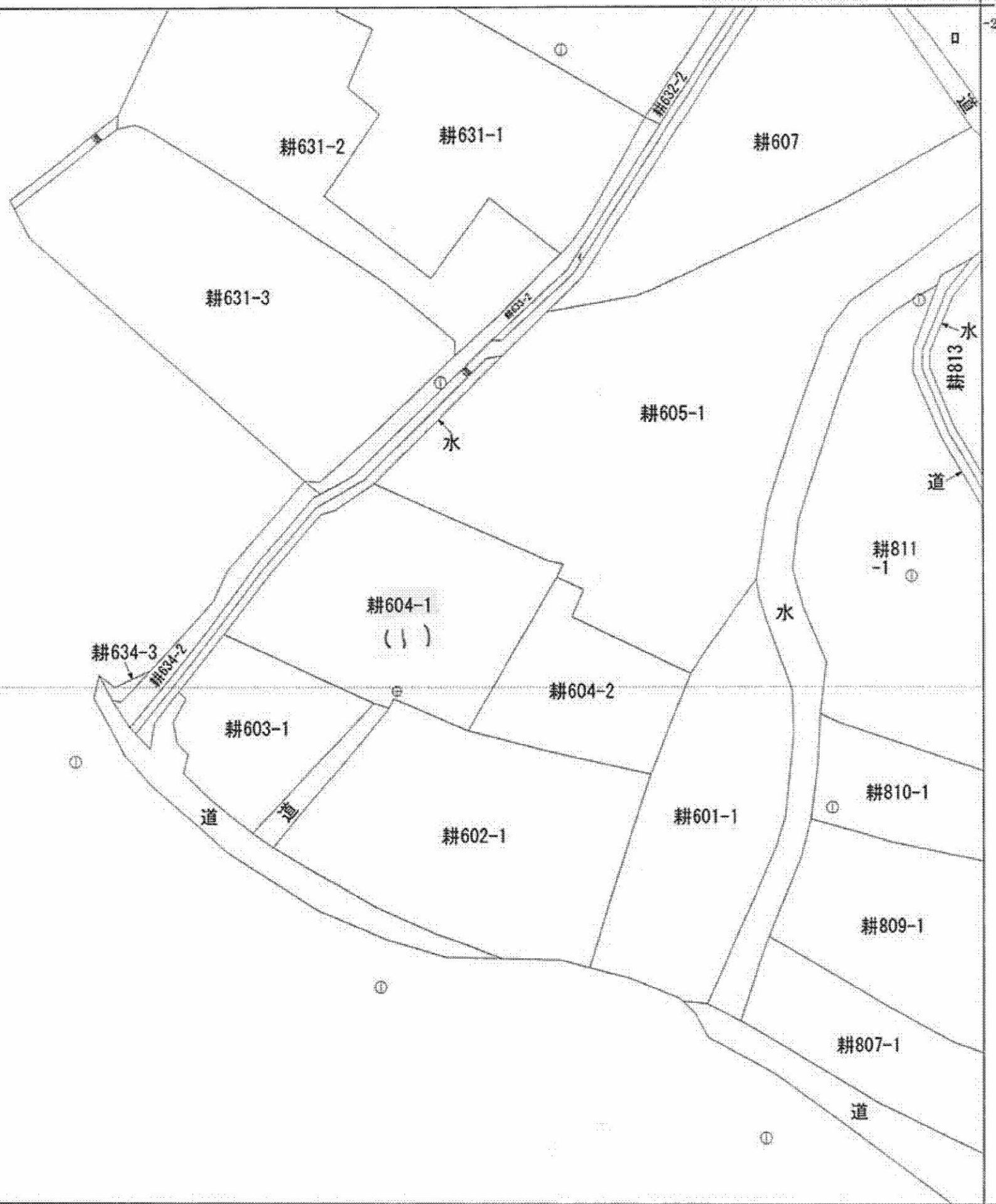
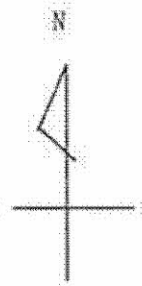


水
(耕600-1+
耕608+道+
水)

(座標値種別：測量成果)

-101883.383

-208803.500



A 菊川町大字
下保木

請求部	所在	下関市菊川町大字下保木字北山				地番	604番1			
出力尺	1/500	精度分	乙一	座標系 番号又は 記号	Ⅲ	分類	地図(法第14条第1項)		種類	地籍図
作成年月日	平成24年3月			備付年月日 (原図)	平成26年4月17日			補記事項		

/耕

公用

申請番号：28-1
(1/1)

(7枚目)

縮小(A3-A4)

本ファイルの改ざん・転用・転載を禁止します