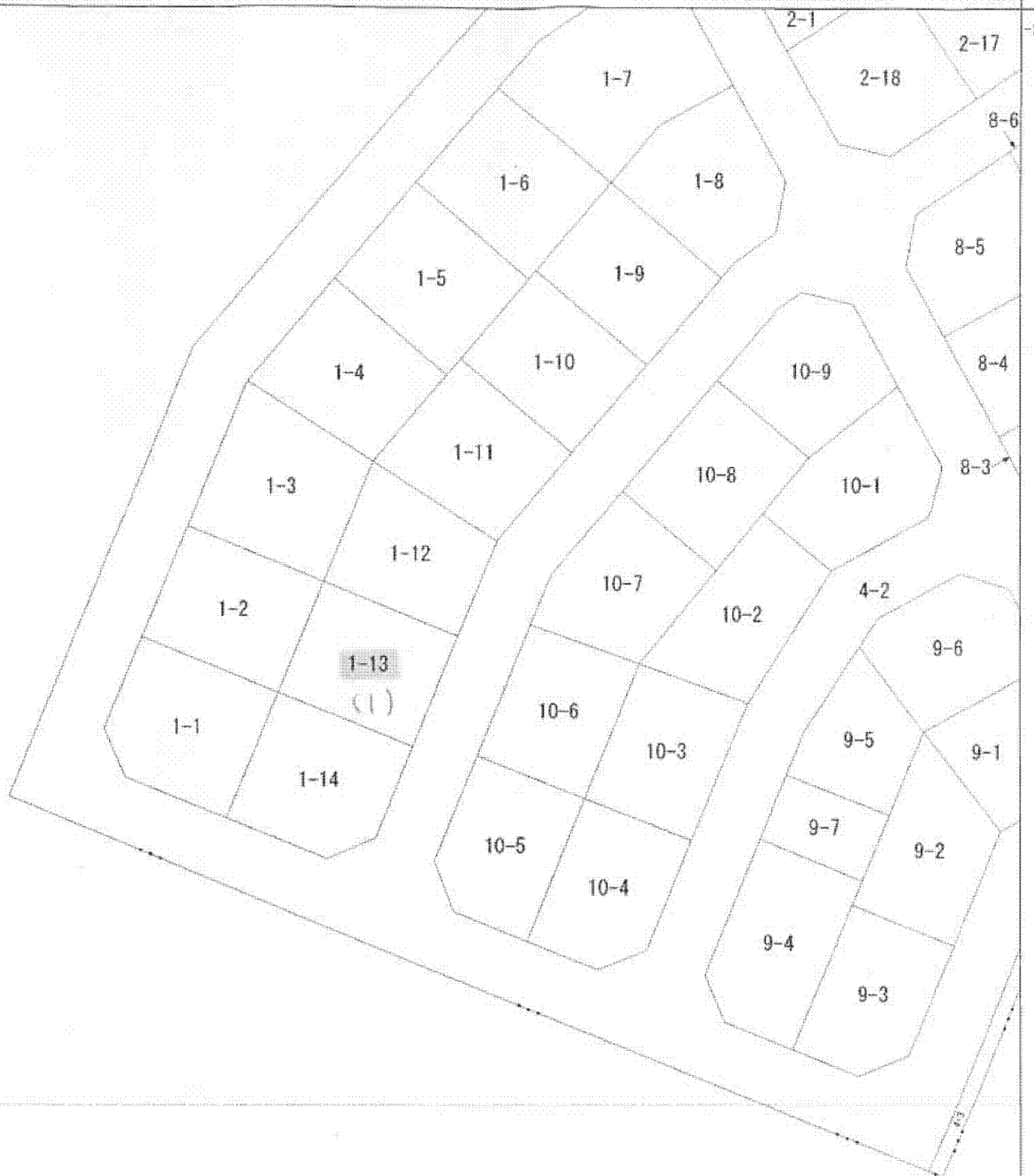



(座標値種別：図上測定)

-115963.305


-220904.136



-221030.136

-116088.305

(座標値種別：図上測定)



請求部	所在	下関市綾羅木南町三丁目				地番	1番13		
出力縮尺	1/500	精度区分	甲二	座標系番号又は記号	Ⅲ	分類	地図(法第14条第1項)	種類	土地区画整理所在図
作成年月日	昭和56年6月1日			備付年月日(原図)	昭和56年7月25日		補記事項		

申請番号：9-28  
(1/1)

(6枚目)

縮小 (A3-A4)

公用