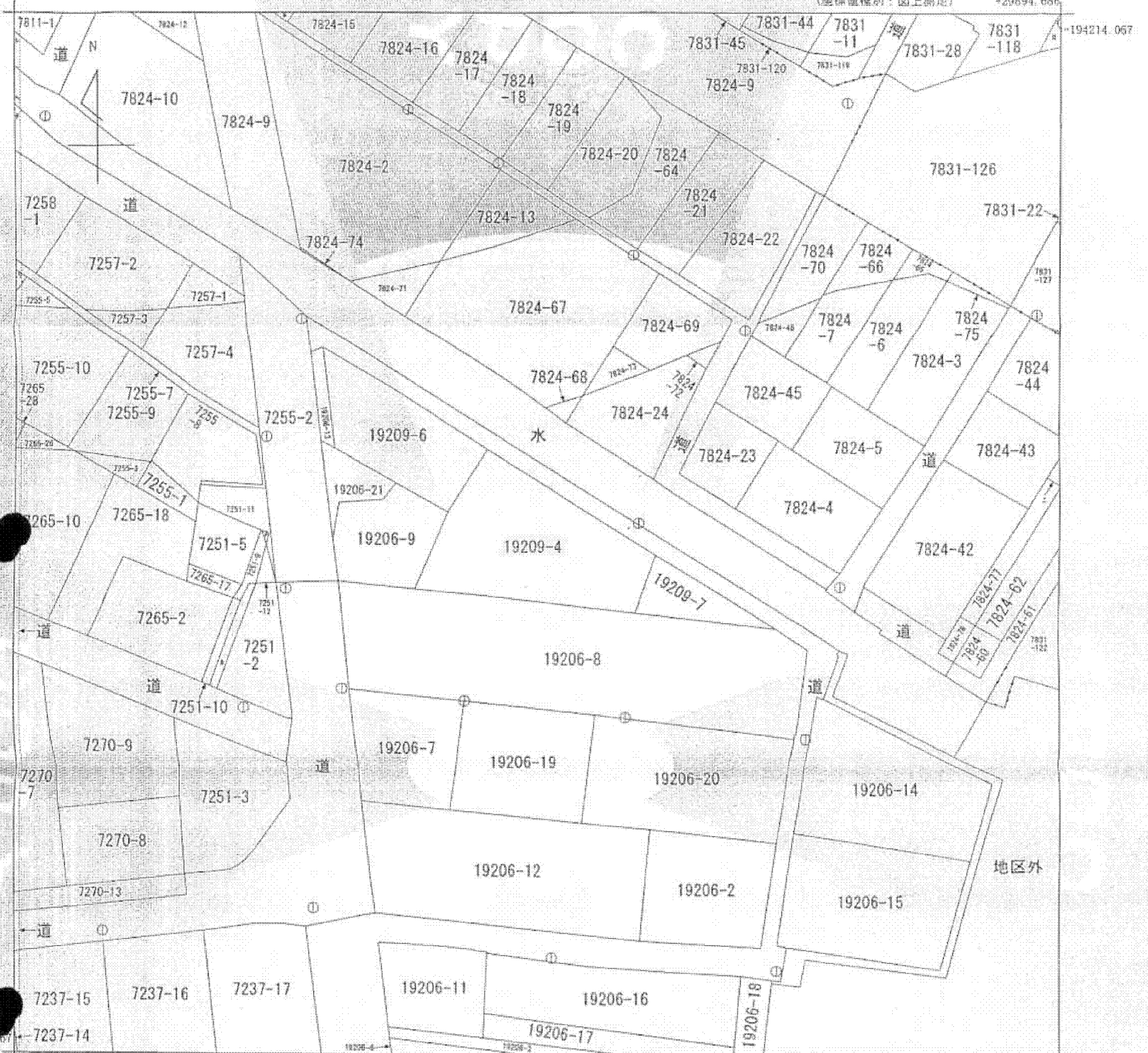


7831-41 水
 7831-128 ト
 7824-76 道


縮小(A3→A4)

(座標値種別：図上測定)

+29894.656



+29769.656 (座標値種別：図上測定)



A 江田島町小用2丁目

請求部	所在	江田島市江田島町小用一丁目			地番	19209番4	
出力尺	1/500	精度区分	甲三	座標系番号又は記号	Ⅲ	分類	地図(法第14条第1項)
種類	地籍図						
作成年月日				備付年月日(原図)	補記事項		

これは地図に記録されている内容を証明した書面である。


平成24年11月28日

広島法務局呉支局

登記官

申請番号：17-1

(1/1)



(7 枚目)

公用