



(座標値種別：図上)

IN

本物件公図写



地区外

耕1283-1

耕1283-2

耕1283-3

耕1284-1

耕1255-1

耕1280

耕1276-4

耕1276-3

地区外

地区外

地区外

耕1320-2

耕1285-1
物件19

耕1286-1

耕1274-3

耕1276-2

耕1275

耕1319-1

耕1290-1

耕1290-2


地区外

地区外

162484.004

+59567.339

(座標値種別：図上測定)



請求部	所在	東広島市豊栄町能良			地番	1285番1			
出力縮尺	1/500	精度区分	甲三	座標系番号又は記号	Ⅲ	分類	地図(法第14条第1項)国調法19-5指定	種類	土地改良所在図
作成年月日				備付年月日(原図)				補記事項	

これは地図に記載されている内容を証明した書面である。

／耕