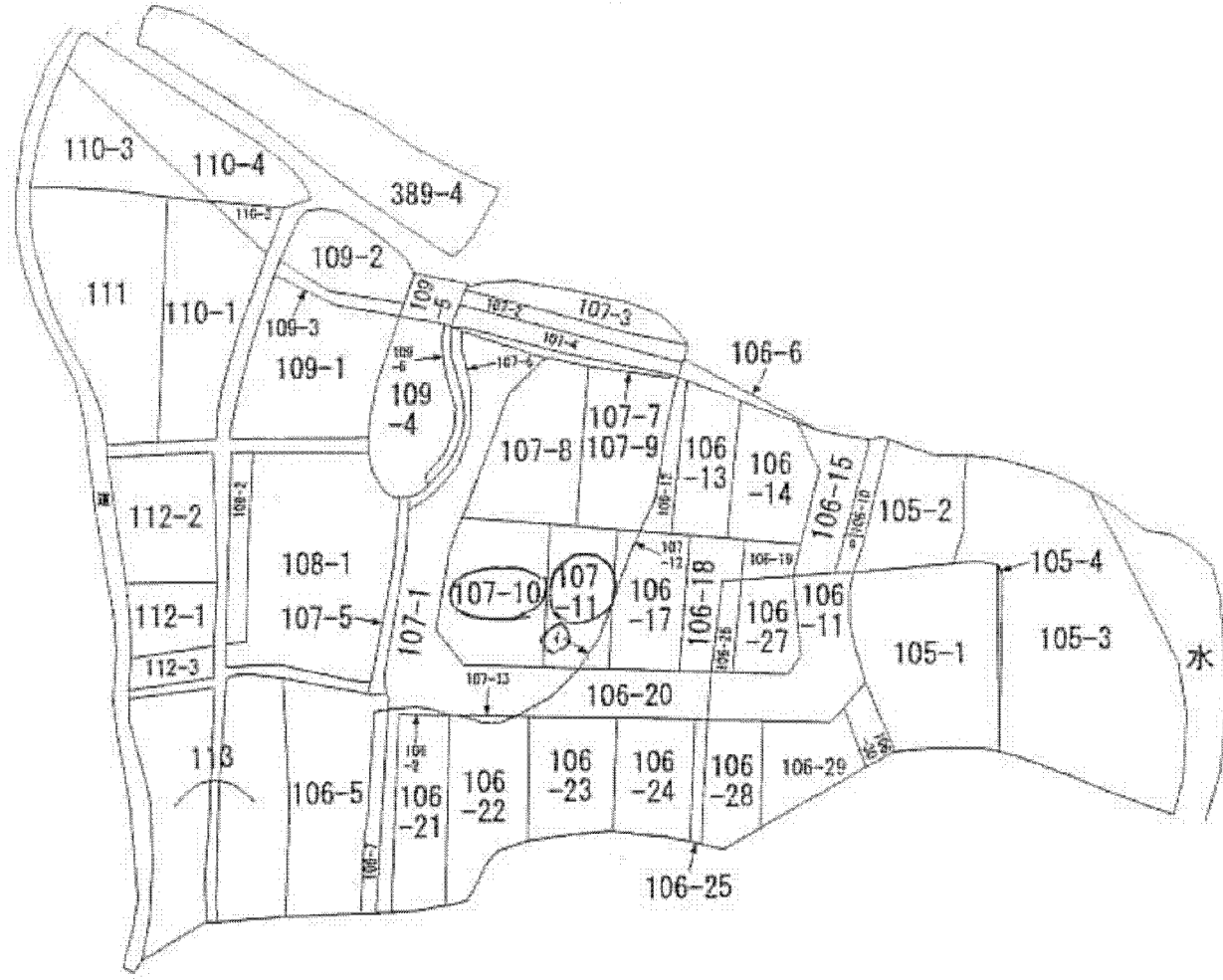

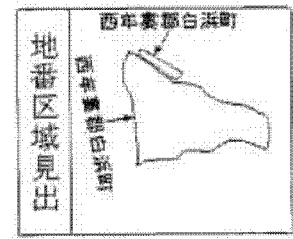


公 圖

物件(9)
物件(11)



A4判に縮小



請求部	所在	西牟婁郡白浜町字川下り			地番	107番10	
出力縮尺	縮尺不明	精度区分	座標系番号又は記号	分類	地図に準ずる図面	種類	旧土地台帳附属地図
作成年月日	備付年月日(原図)			補事項			

公用