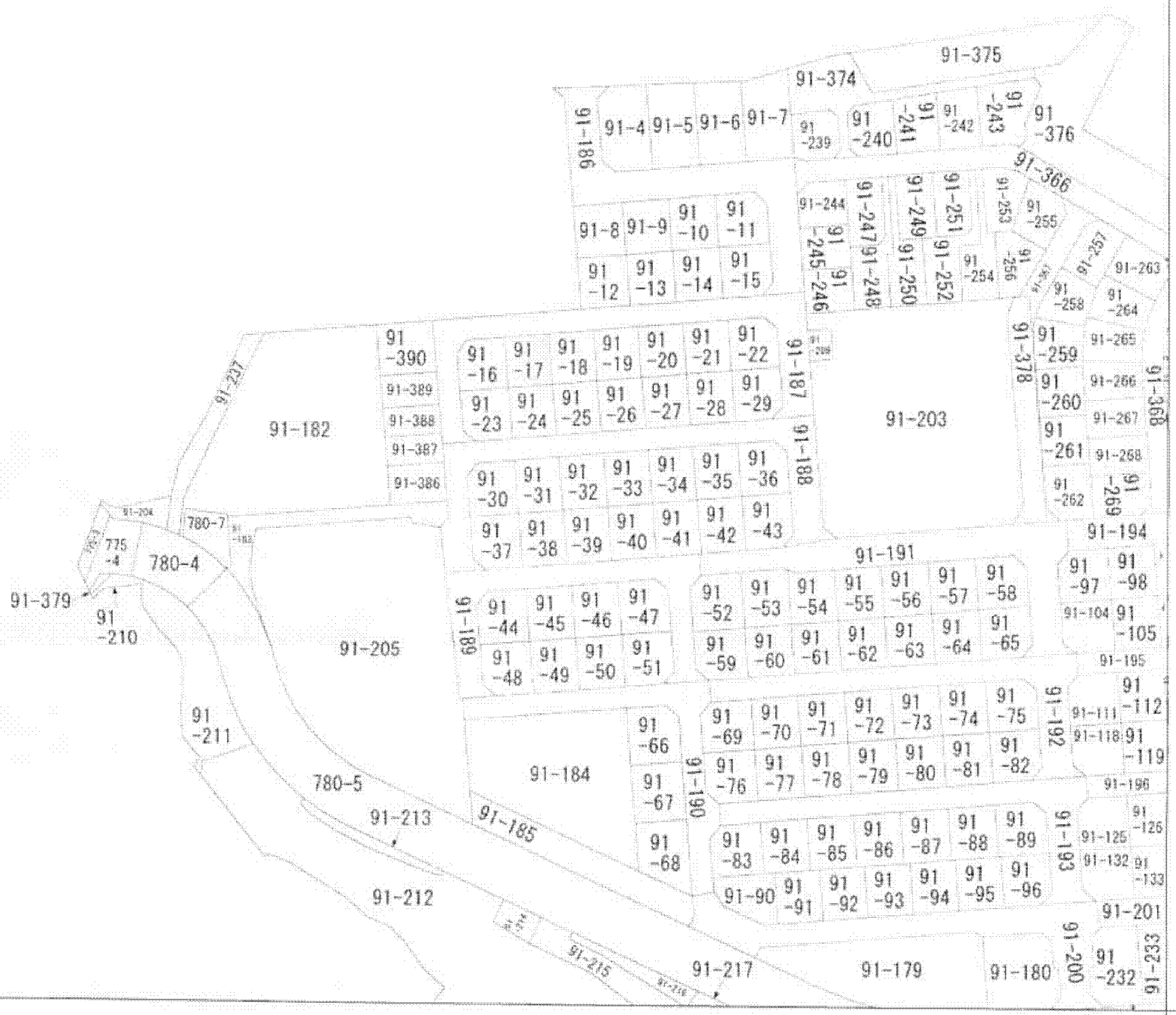




91-106 91-273
 91-113 91-368
 91-371 91-99
 91-372 91-2

A3→A4縮小



〔注〕地図に準ずる図面は、土地の区画を明確にした不動産登記法所定の地図が備え付けられるまでの間、これに代わるものとして備え付けられている図面で、土地の位置及び形状の概略を記載した図面です。



諸部 求分	所在	奈良県五條市住川町				地番	91番17		
出縮 力尺	縮尺不明	精度 区分	座標系 番号又は 記号	分類	地図に準ずる図面	種類	旧土地台帳附属地図		
作成 年月日				備付 年月日 (原図)			補記 事項		

これは地図に準ずる図面に記録されている内容を証明した書面である。

(奈良地方法務局五條支局管轄)

平成24年12月13日

奈良地方法務局葛城支局

申請番号：9-1
(1/1)

登記官

(7 枚目)

