
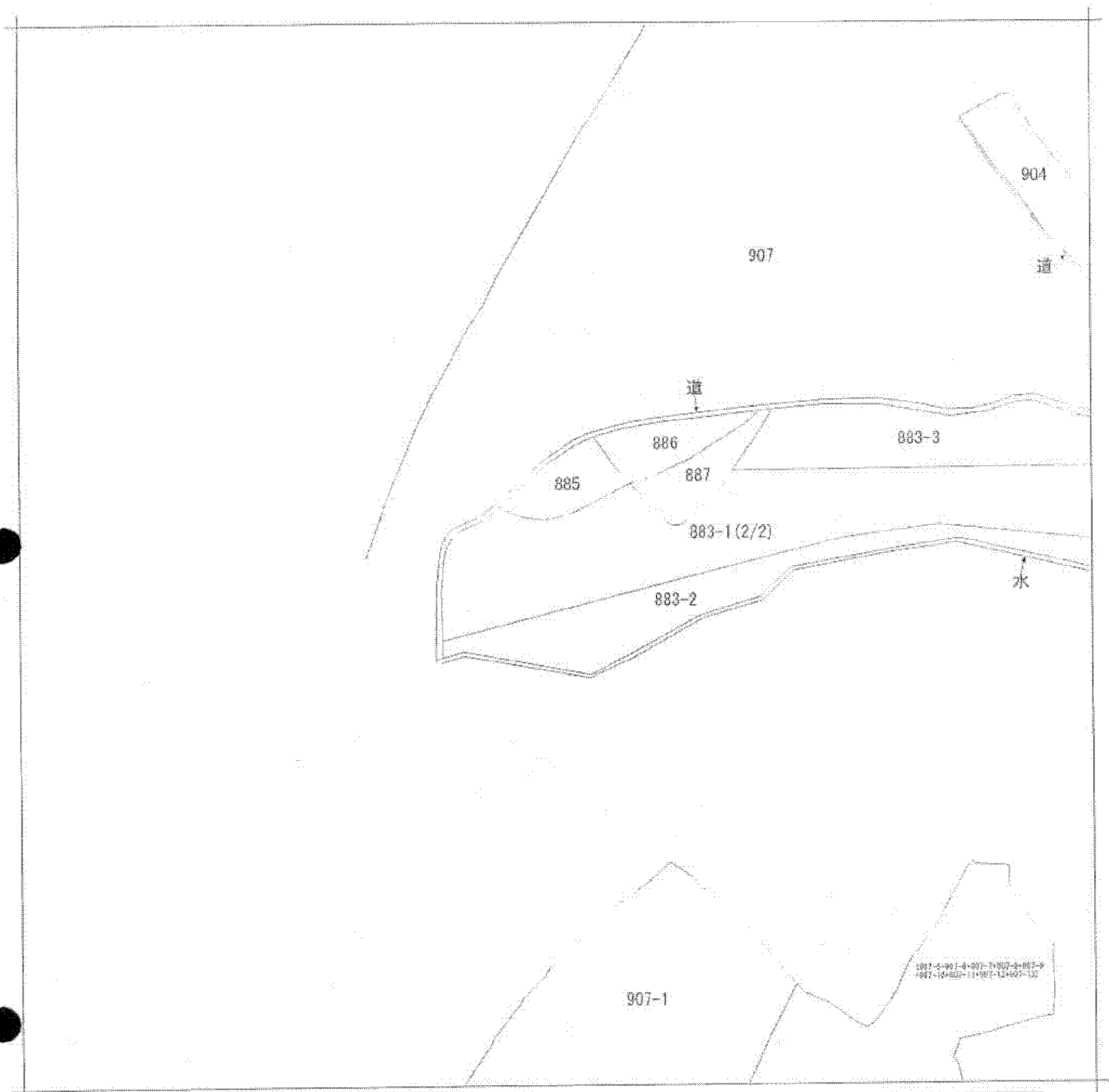
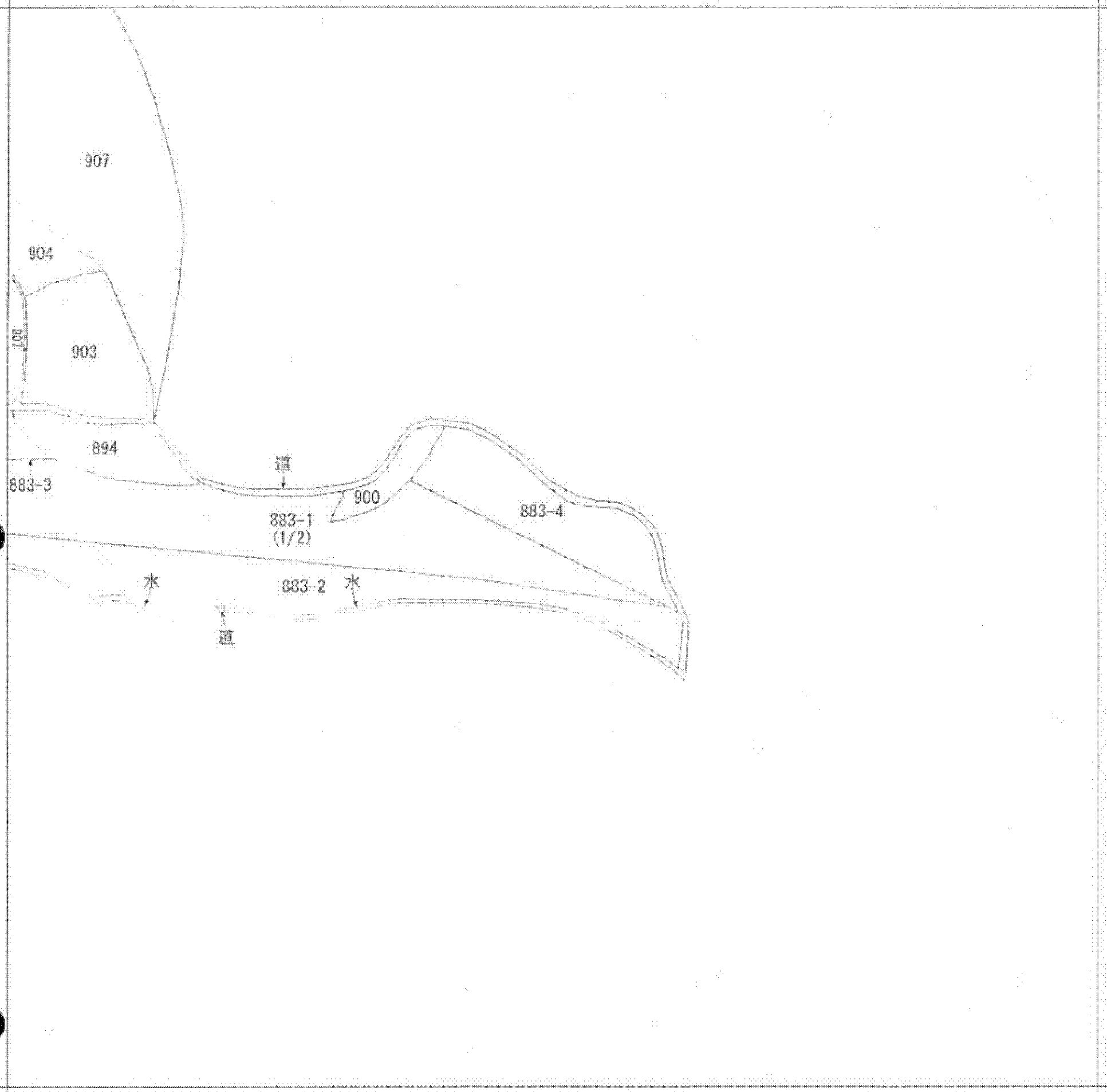


請求部	所在	神崎郡福崎町西治字桑谷東				地番	883番1			
出力尺	1/500	精度区分	乙一	座標系番号又は記号	V	分類	地図に準ずる図面		種類	地籍図
作成年月日	昭和40年1月			備付年月日(原図)		補記事項				

本図面は  $\frac{A3}{B4}$  版をA4版に縮小したものである



請求部	所在	神奈川県福崎町西治字桑谷東				地番	883番1		
出力縮	縮尺不明	精度区分	座標系番号又は記号	分類	地図に準ずる図面		種類	旧土地台帳附属地図	
作成年月日				備付年月日(原図)			補記事項	方位不明	



請求部分	所在	神崎郡禰崎町西治字桑谷東				地番	883番1		
出力尺	縮尺不明	精度区分	座標系番号又は記号	分類	地図に準ずる図面		種類	旧土地台帳附属地図	
作成年月日				備付年月日(原図)			補事項	方位不明	

本図面はA3版をA4版に縮小したものである