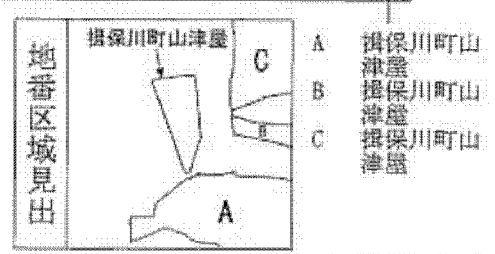
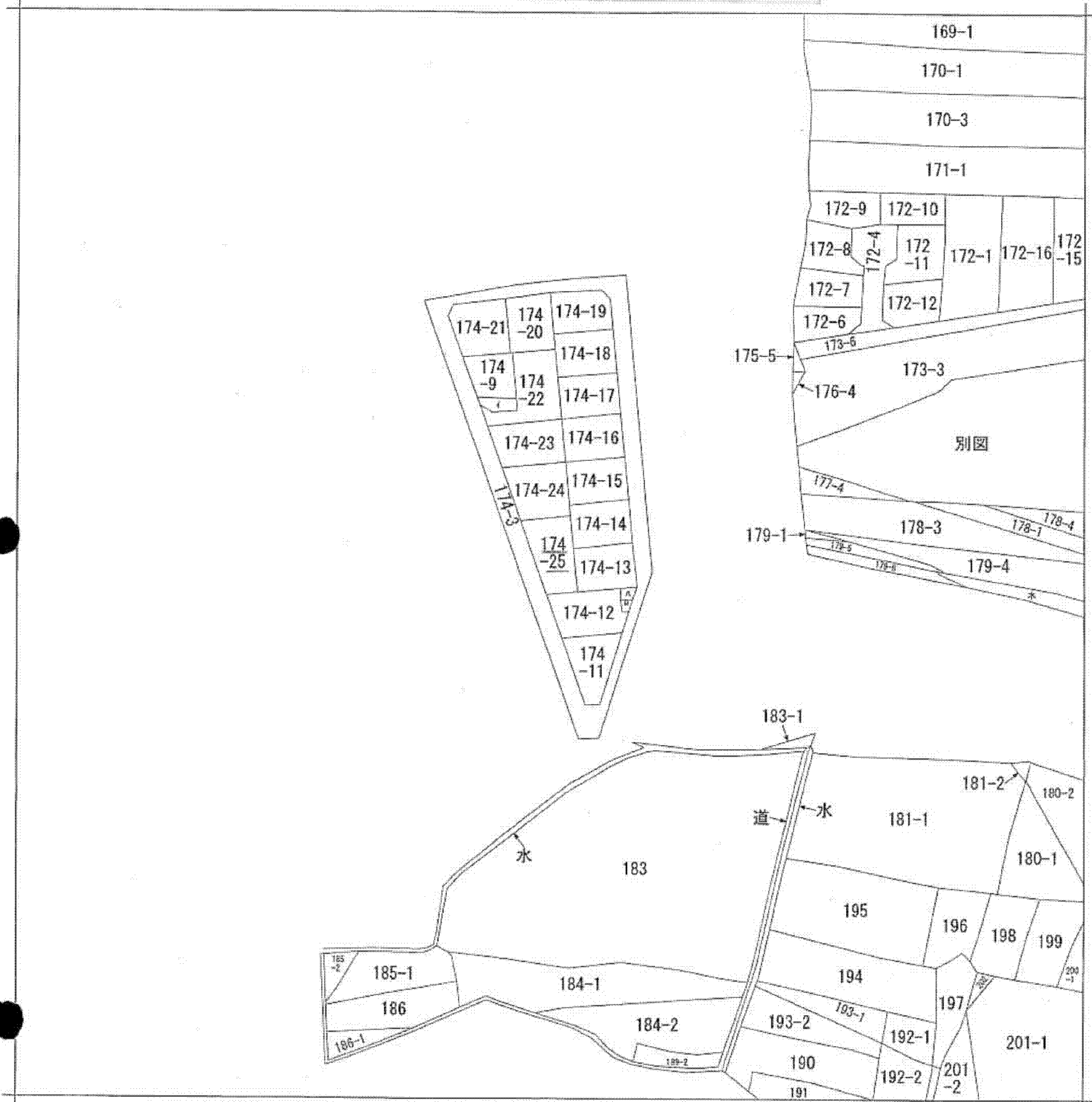



本図面はA3版をA4版に縮小したものである



請求部	所在	たつの市揖保川町山津屋字平田			地番	174番25		
出力縮尺	縮尺不明	精度区分		座標系番号又は記号	分類	地図に準ずる図面	種類	旧土地台帳附属地図
作成年月日				備付年月日(原図)	補事項	方位不明		