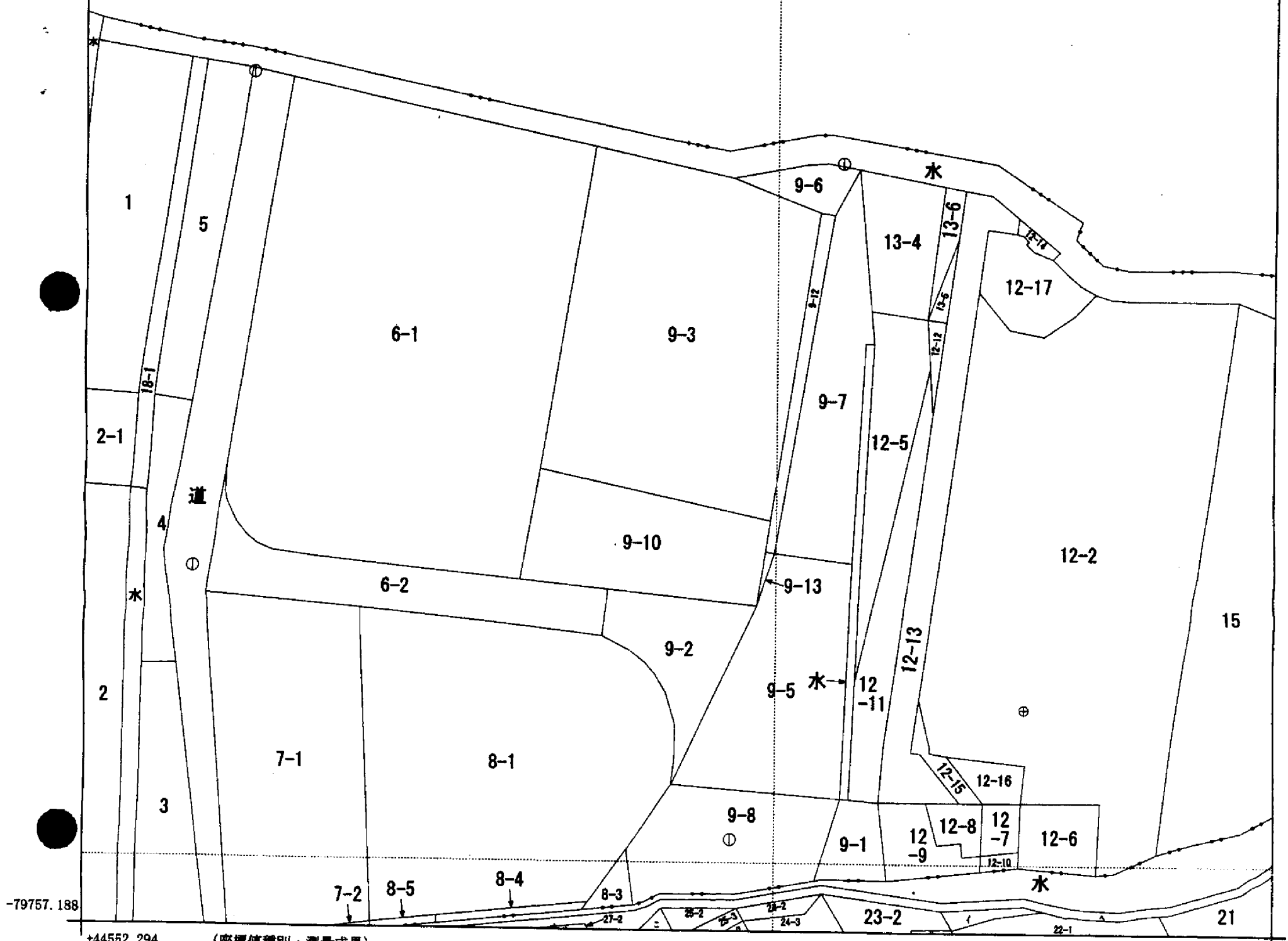
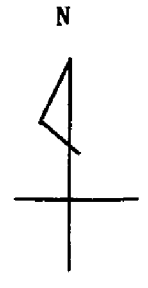


イ 22-2 \* 28-3  
 ロ 23-1 ^ 道  
 ハ 25-4  
 ニ 26-2


(座標値種別：測量成果) +44677.294

-79631.188



-79757.188

+44552.294 (座標値種別：測量成果)



請求部	所在	朝来市澤字青谷				地番	9番3			
出力縮尺	1/500	精度区分	甲三	座標系番号又は記号	V	分類	地図(法第14条第1項)		種類	地籍図
作成年月日	平成21年1月			備付年月日(原図)	平成23年6月20日		補記事項			

本図面は **A3** 版を **A4** 版に縮小したものである

申請番号：2-1  
(1/1)

(8 枚目)