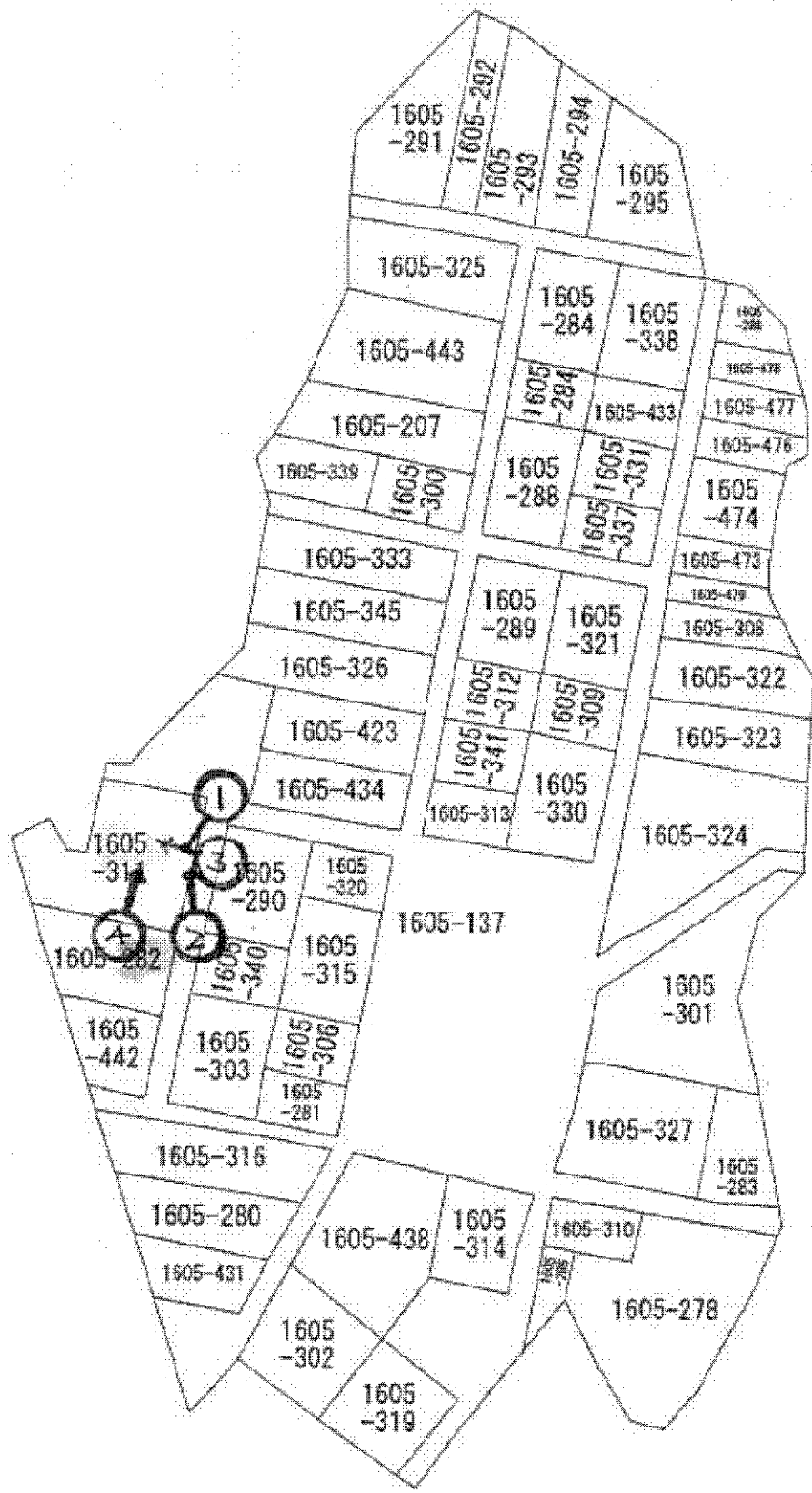




本図面はA3版をA4版に縮小したものである



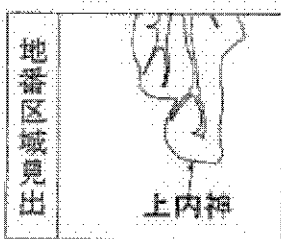
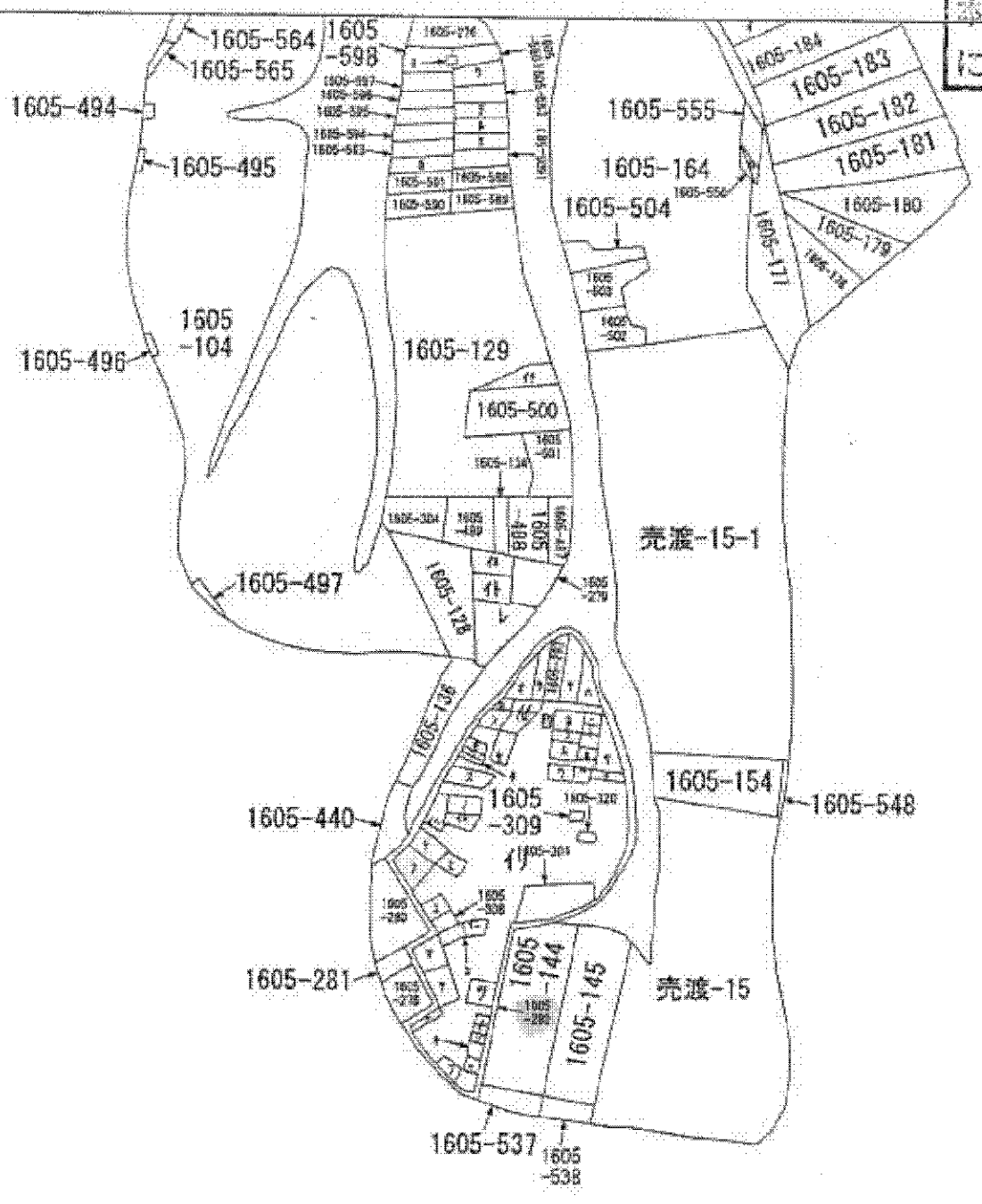

( 〇 は写真撮影方向を示す )



請求部	所在	三田市上内神字地藏田			地番	1605番311		
出力	縮尺不明	精度	座標系 番号又は 記号	分類	地図に準ずる図面		種類	旧土地台帳附属地図
作成 年月日				備付 年月日 (原図)	補記 事項			

1605-163	1605-321	1605-286	1605-562	1605-135	1605-285	1605-290	1605-299	1605-310	1605-314
1605-557	1605-332	1605-566	1605-592	1605-213	1605-287	1605-291	1605-299	1605-310	1605-315
1605-295	1605-338	1605-585	1605-581	1605-283	1605-288	1605-292	1605-302	1605-311	1605-316
1605-330	1605-308	1605-564	1605-127	1605-284	1605-289	1605-294	1605-303	1605-313	つづく

本図面はA3版をA4版に縮小したものである



請求部	所在	三田市上内神字地藏田			地番	1605番311		
出力	縮尺不明	精度区分	座標系番号又は記号	分類	地図に準ずる図面		種類	旧土地台帳附属地図
作成年月日	備付年月日(原図)			補事項				

ミ 1605-317  
シ 1605-318  
ヒ 1605-319  
モ 1605-328  
セ 1605-329  
ス 1605-333  
ソ 1605-334  
イ 1605-335  
ロ 1605-336  
ハ 1605-337  
ニ 1605-339  
ホ 1605-340  
ヘ 1605-342  
ト 1605-441  
チ 1605-499  
リ (1605-137+  
1605-431+1  
605-432+16  
05-433+160  
5-434)  
ル 1605-296

版をA4版  
に縮小したものである