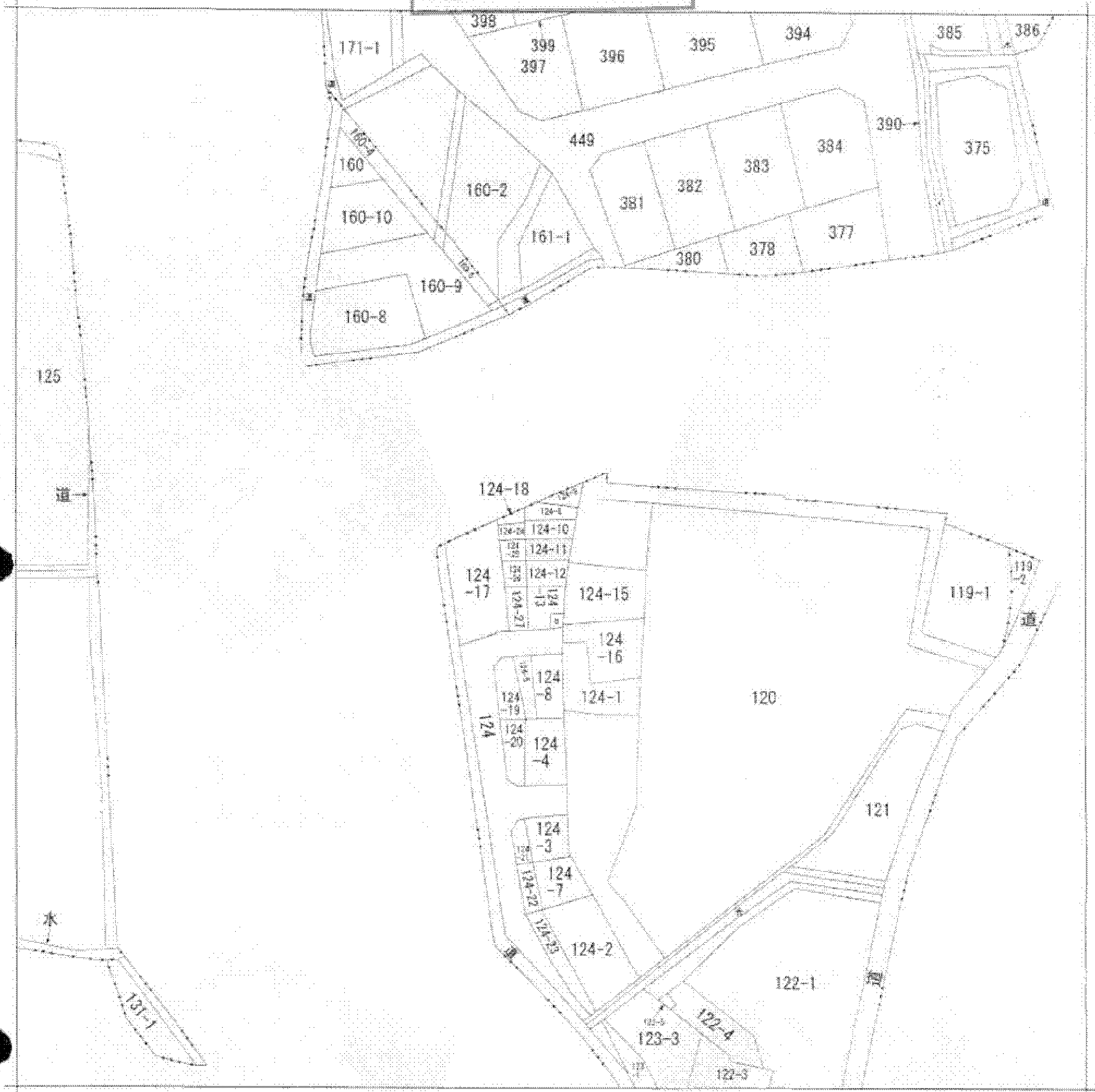
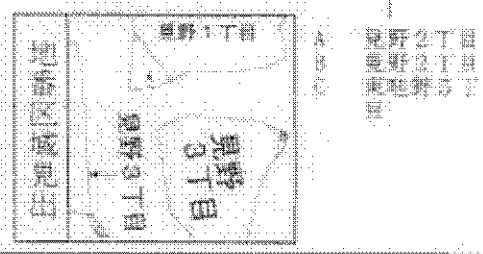


本図面はA3版をA4版に縮小したものである



(注) 地図に準ずる図面は、土地の区画を明確にした不動産登記法所定の地図が備え付けられるまでの間、これに代わるものとして備え付けられている図面で、土地の位置及び形状の概略を記載した図面です。




請求部分	所在		川西市見野三丁目	地番	124番11
出力縮	縮尺不明	精度区分	座標系 番号又は 記号	分類	地図に準ずる図面
作成年月日			備付年月日 (原図)	補記事項	方位不明
				種類	旧土地台帳附属地区

これは地図に準ずる図面に記録されている内容を証明した書面である。

平成24年12月11日
神戸地方法務局伊丹支局
登記官

申請番号: 2-3
(1/1)



(6枚目)