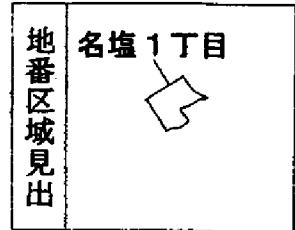
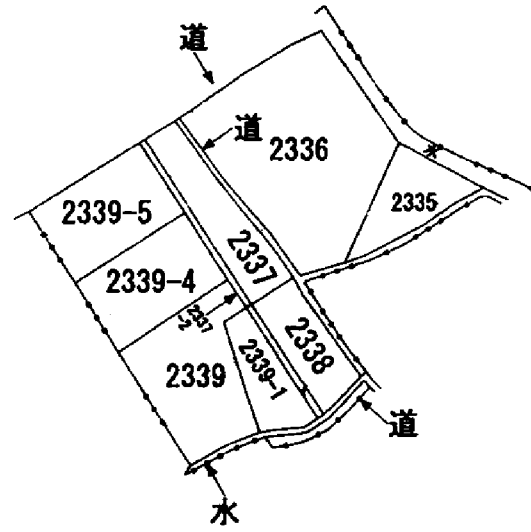
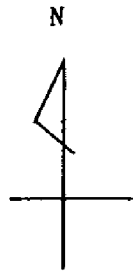


公用



請求部	所在	西宮市名塩一丁目			地番	2338番			
出力縮尺	1/600	精度区分		座標系番号又は記号	分類	地図に準ずる図面		種類	旧土地台帳附属地図
作成年月日				備付年月日(原図)			補記事項		

申請番号：1-59
(1/1)

本図面は A3 版をA4版に縮小したものである

(7 枚目)