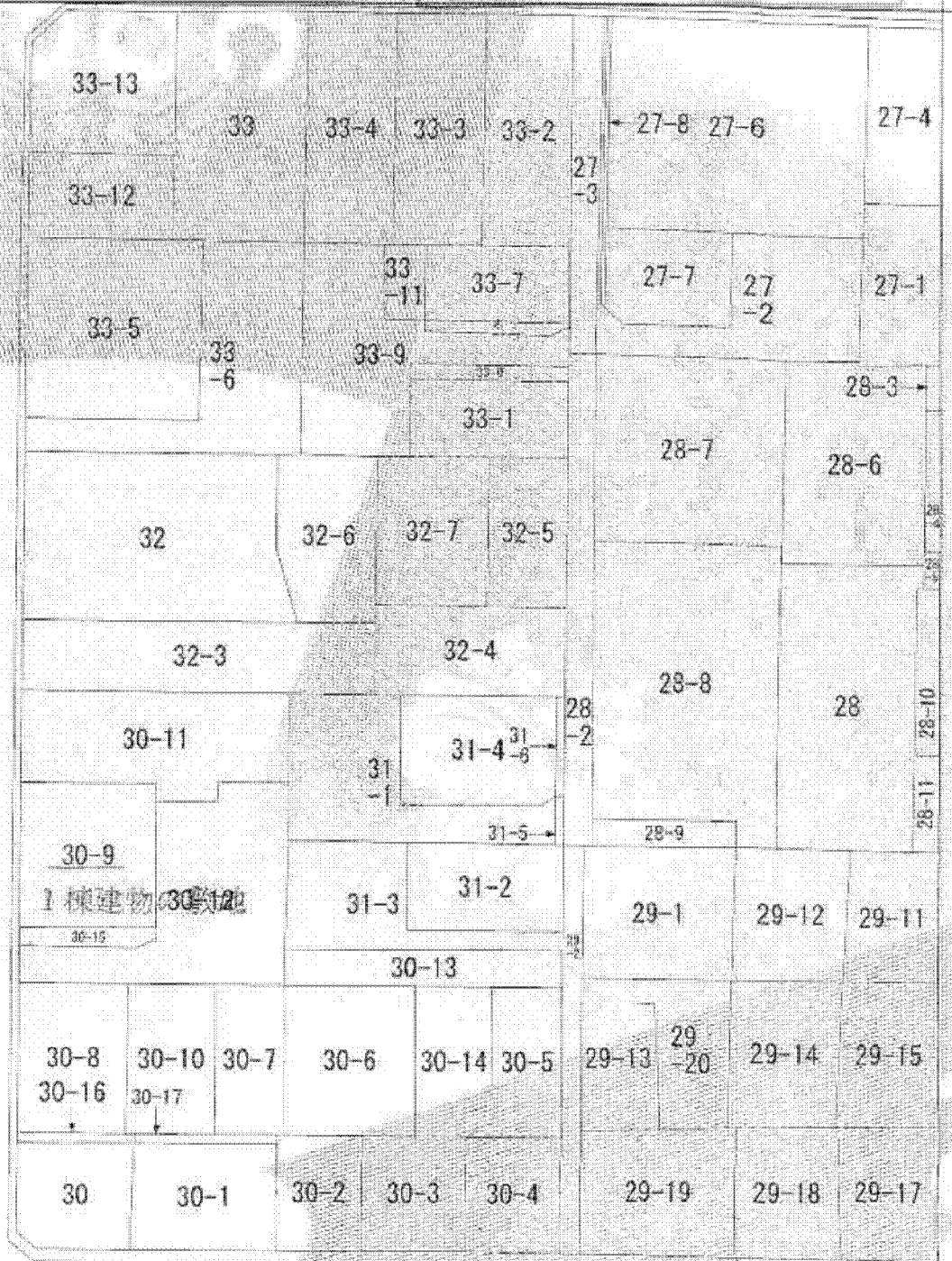




本図面は A4 版を A4 版に縮小したものである



COPY

COPY

(注) 地籍に準ずる図面は、土地の区画を明確にした不動産登記法所定の地図が備え付けられるまでの間、これに代わるものとして備え付けられている図面です。土地の位置及び形状の概略を記載した図面です。



請求部分	所在 西宮市平松町			地番	30番9			
出縮力尺	縮尺不明	精度区分	座標系番号又は記号	分類	地図に準ずる図面		種類	旧土地台帳附属地図
作成年月日	備付年月日 (原図)			備付事項				

これは地図に準ずる図面に記録されている内容を証明した書面である。

(神戸地方法務局西宮支局管轄)

平成26年4月1日

神戸地方法務局尼崎支局

登記官

申請番号: 5-3

(1/1)

(6枚付)