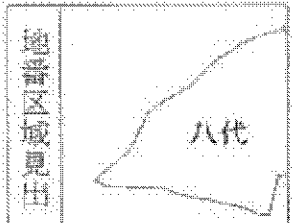
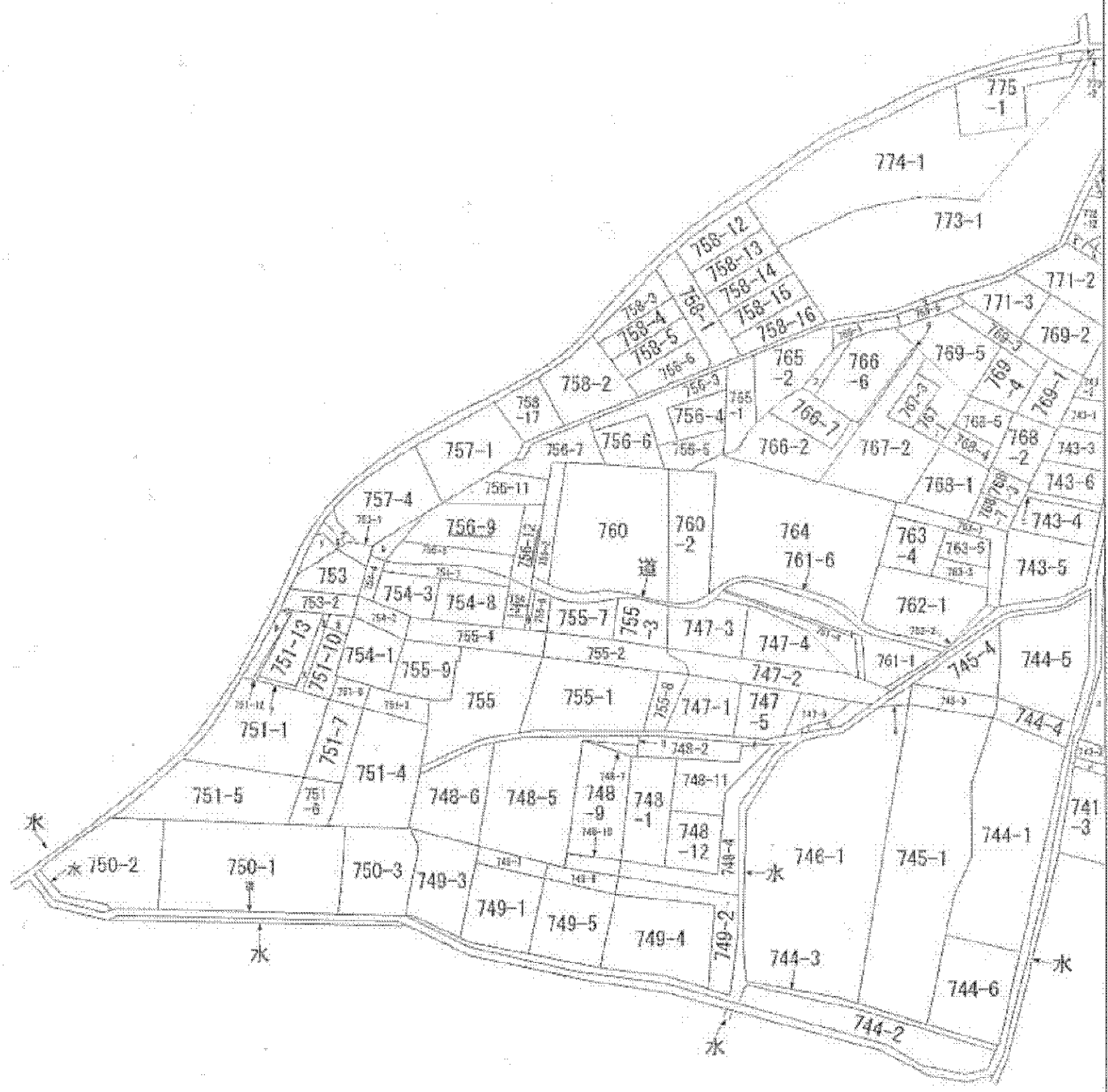



イ 772-6    4 746-3    9 748-9    3 753-3    6 756-10    2 761-5    7 772-11    5 775-2  
 ロ 772-7    5 747-7    8 751-11    2 753-5    7 757-2    8 766-5    8 772-13    6 水  
 ハ 741-2    1 747-8    \* 751-2    3 753-6    2 757-3    4 772-1    9 772-9    7 750-3  
 ニ 743-7    7 749-3    7 751-9    7 754-6    5 757-4    9 772-10    1 774-2    8 742-3

本図面はA3版をA4版に縮小したものである



請求部	所在	姫路市八代字富士才				地番	756番9	
出力縮	縮尺不明	精度区分	座標系番号又は記号	分類	地図に準ずる図面		種類	旧土地台帳附属地図
作成年月日	備付年月日(原図)			補記事項				

申請番号: 1-2  
(1/1)

(8 枚目)