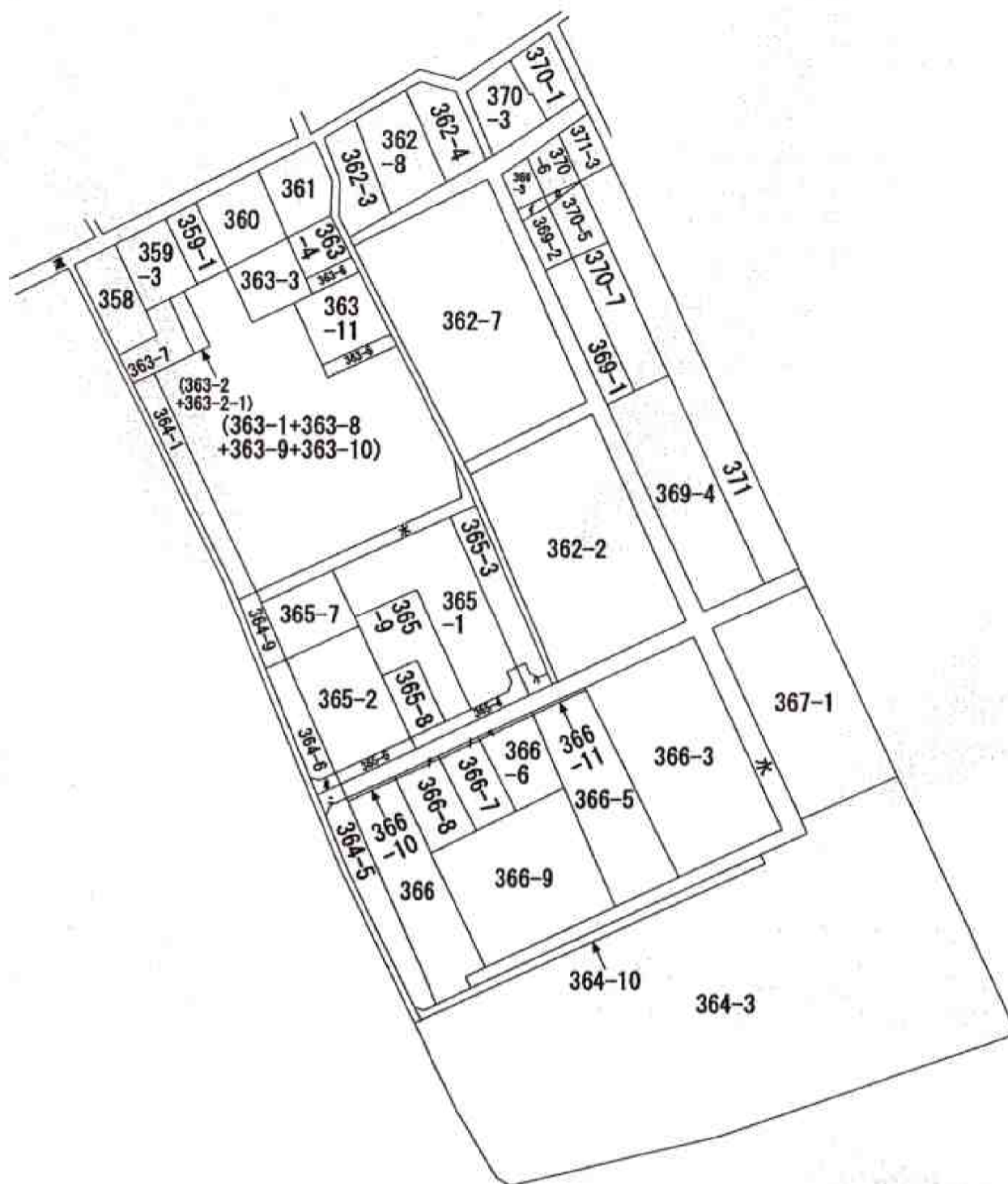
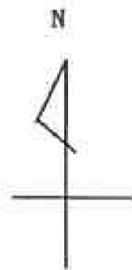



イ 369-5 ホ 364-8
 ロ 370-8 ヘ 366-12
 ハ 365-6 ト 366-13
 ニ 364-7 チ 366-14



400

(注) 地図に準ずる図面は、土地の区画を明確にした不動産登記法所定の地図が備え付けられるまでの間、これに代わるものとして備え付けられている図面で、土地の位置及び形状の概略を記載した図面です。



A 大津区吉美

| | | | | | | | | |
|-------|-----------|--------------|-----------|------|----------|-------|----|-----------|
| 請求部 | 所在 | 姫路市大津区吉美字地浜畑 | | | 地番 | 365番9 | | |
| 出力縮尺 | 縮尺不明 | 精度区分 | 座標系番号又は記号 | 分類 | 地図に準ずる図面 | | 種類 | 旧土地台帳附属地図 |
| 作成年月日 | 備付年月日(原図) | | | 補記事項 | | | | |

これは地図に準ずる図面に記録されている内容を証明した書面である。

平成24年1月23日
 神戸地方法務局姫路支局
 登記官

申請番号：2-92
 (1/1)

公用

本図面は(A3/B4)版をA4版に縮小したものである

(1/1 枚目)