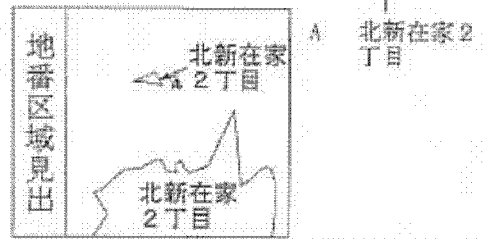
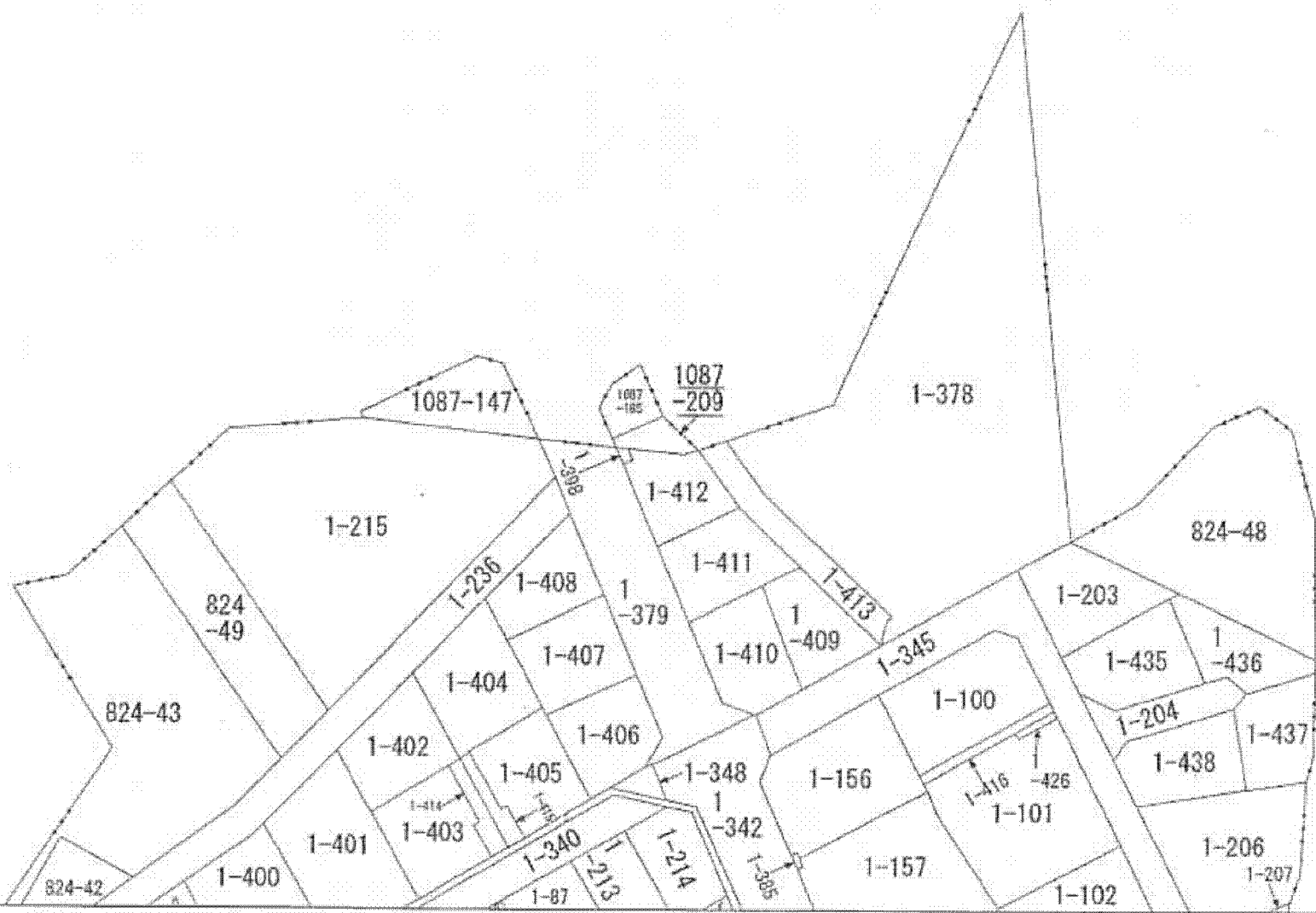

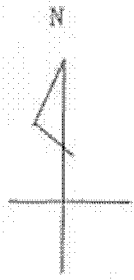


イ 1-99  
 P 1-88  
 H 1-399  
 ニ 1-361

本図面はA3版をA4版  
 に縮小したものである



請求部	所在	姫路市北新在家二丁目			地番	1087番185			
出力	縮尺不明	精度区分	座標系番号又は記号	分類	地図に準ずる図面			種類	旧土地台帳附属地図
作成年月日	—			備付年月日(原図)				補事項	