
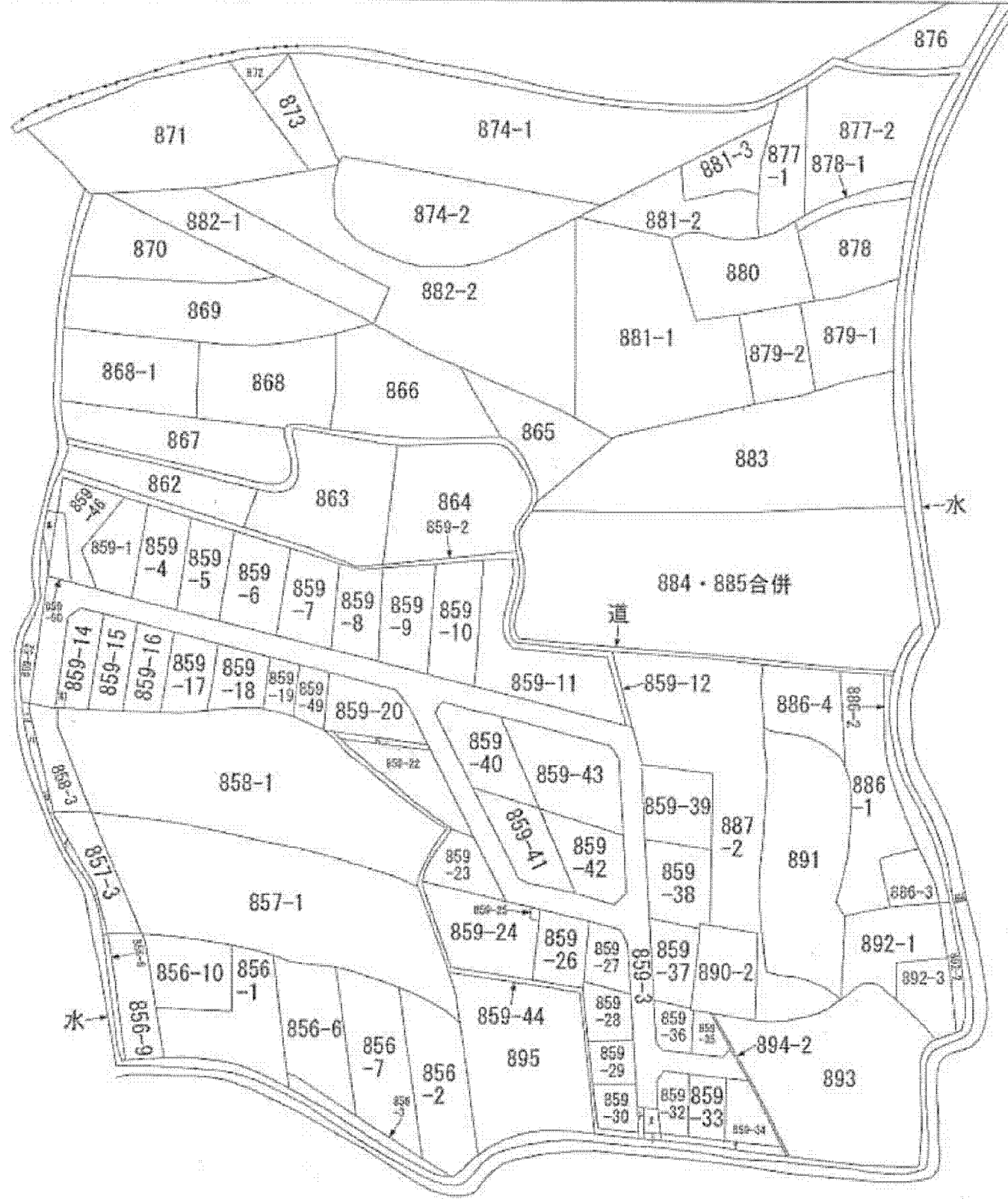
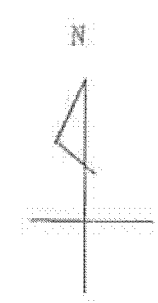


イ 857-2 ホ 859-13 ニ 859-47
 ロ 858-2 ヘ 859-21 ハ 859-48
 ハ 858-4 ト 859-31 ニ 859-51
 ニ 858-5 テ 859-45

本図面はA3版をA4版に縮小したものである



請求部	所在	姫路市北平野五丁目		地番	859番20		
出力	縮尺不明	精度	座標系	分類	地図に準ずる図面	種類	旧土地台帳附属地図
作成	年月日		備付	補記	事項		
			年月日				
			(原図)				