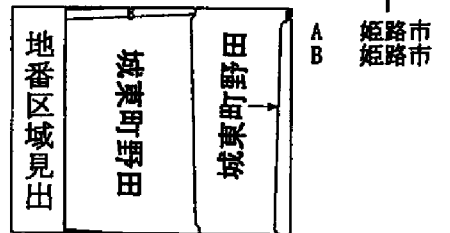
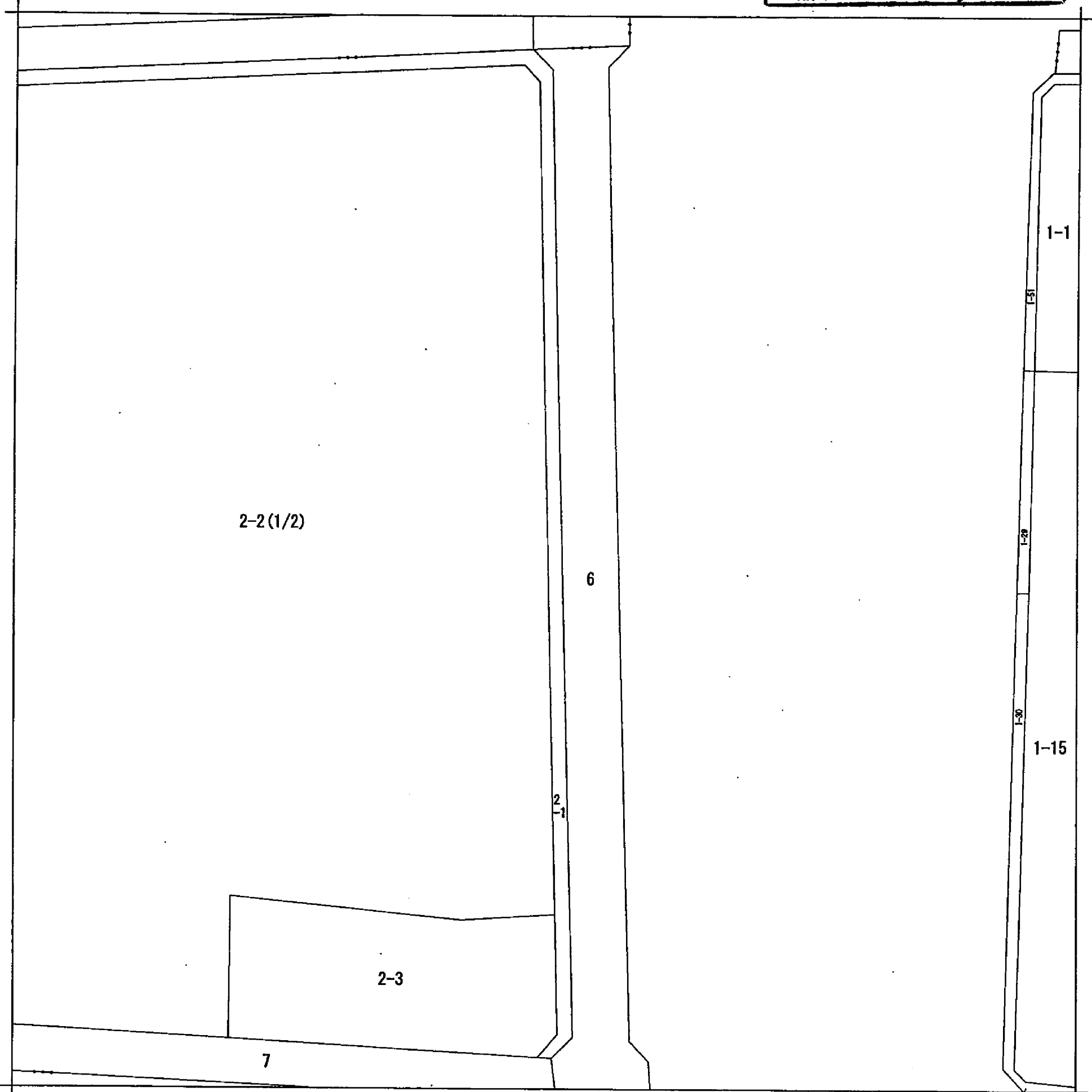
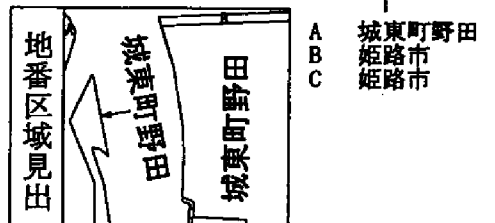
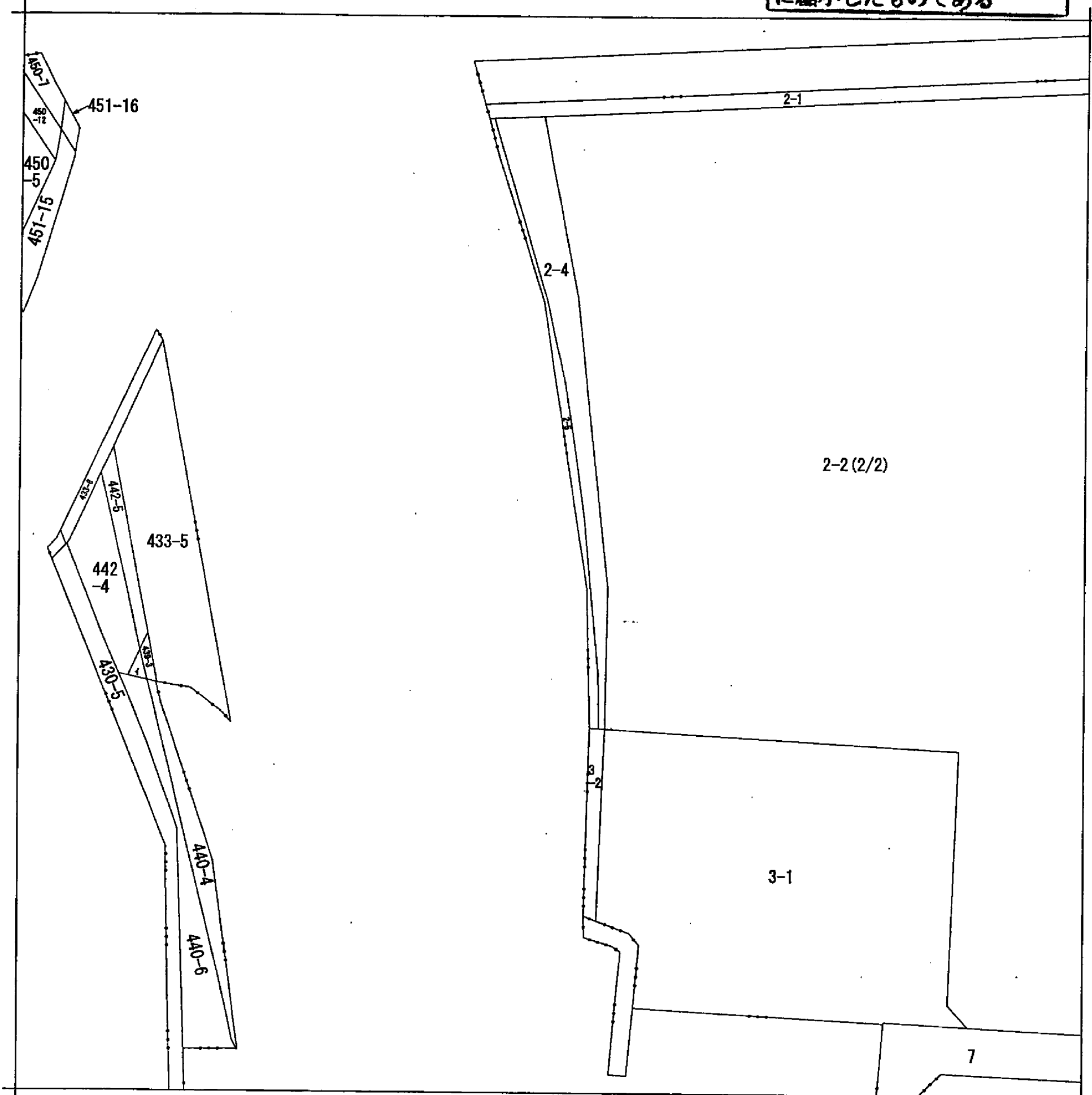


本図面はA3版をA4版に縮小したものである



請求部	所在	姫路市城東町野田				地番	2番2			
出力縮尺	1/600	精度区分		座標系番号又は記号		分類	地図に準ずる図面		種類	旧土地台帳附属地図
作成年月日	昭和52年1月14日			備付年月日(原図)		補記事項	方位不明			

本図面はA3版をA4版に縮小したものである



請求部	所在	姫路市城東町野田			地番	2番2	
出力尺	1/600	精度区分	座標系番号又は記号	分類	地図に準ずる図面	種類	旧土地台帳附属地図
作成年月日	昭和52年1月14日			備付年月日(原図)	補記事項	方位不明	