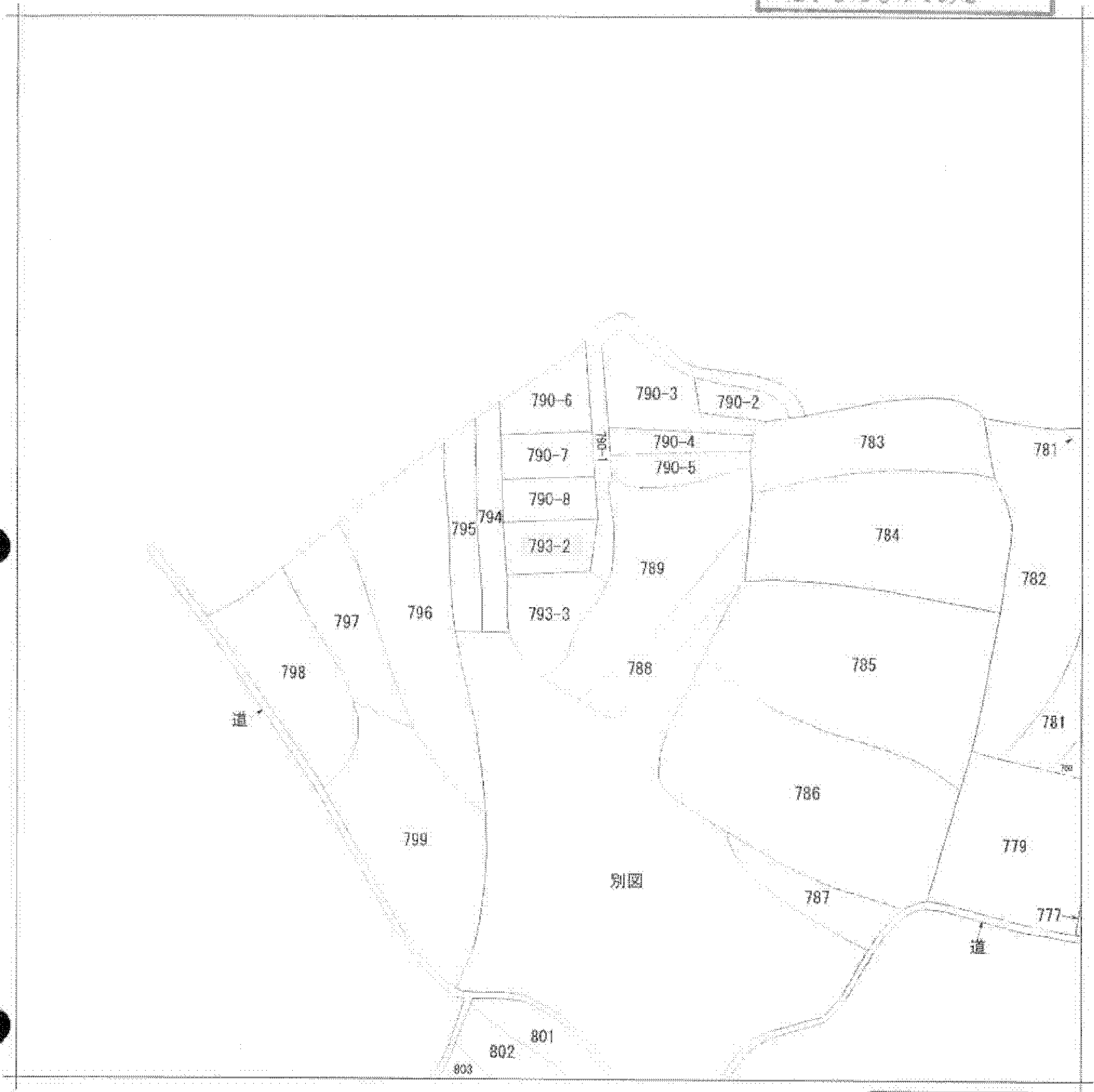



本図面はA3版をA4版に縮小したものである



(注) 地図に準ずる図面は、土地の区画を明確にした不動産登記法所定の地図が備え付けられるまでの間、これに代わるものとして備え付けられている図面で、土地の位置及び形状の概略を記載した図面です。




請求部	所在	姫路市家島町真浦字岡ノ辻				地番	793番2		
出力縮尺	縮尺不明	精度区分		座標系番号又は記号	分類	地図に準ずる図面		種類	旧土地台帳附属地図
作成年月日				備付年月日(原図)			補記事項	方位不明	

これは地図に準ずる図面に記録されている内容を証明した書面である。

平成24年8月28日
神戸地方法務局姫路支局
登記官

申請番号：3-3I
(1/1)



公用

(5枚目)