

+144091.548

+53979.663 (座標値種別：図上測定)

(注) 地図に準ずる図面は、土地の区画を明確にした不動産登記法所定の地図が備え付けられるまでの間、これに代わるものとして備え付けられている図面で、土地の位置及び形状の概略を記載した図面です。

地番 区域見出	井吹台東町 1丁目
	井吹台東町 2丁目

請求部	所在	神戸市西区井吹台東町二丁目			地番	1番			
出力縮尺	1/500	精度区分	甲一	座標系番号又は記号	V	分類	地図に準ずる図面	種類	土地区画整理所在図
作成年月日	平成3年3月26日			備付年月日(原図)			補記事項		

これは地図に準ずる図面に記録されている内容を証明した書面である。

平成24年11月8日
神戸地方法務局明石支局
登記官

申請番号：3-17
(1/4)



本図面は A3版を A4版
に縮小したものである

公用


(7枚目)

(座標値種別：図上測定)

+64229.663

-143965.548

N



3

3

地区外

2-2

2-1

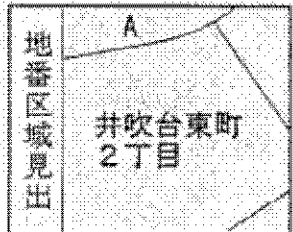
1(1/4)

地区外

-144091.548

+64104.663 (座標値種別：図上測定)

(注) 地図に準ずる図面は、土地の区画を明確にした不動産登記法所定の地図が備え付けられるまでの間、これに代わるものとして備え付けられている図面で、土地の位置及び形状の概略を記載した図面です。



A 井吹台東町 1丁目

請求部	所在	神戸市西区井吹台東町二丁目			地番	1番			
出力縮尺	1/500	精度区分	甲一	座標系番号又は記号	V	分類	地図に準ずる図面	種類	土地区画整理所在図
作成年月日	平成3年3月26日			備付年月日(原図)		補事項			


これは地図に準ずる図面に記録されている内容を証明した書面である。

平成24年11月8日
神戸地方法務局明石支局
登記官

申請番号：3-17
(2/4)

本図面はA3版をA4版に縮小したものである

(8 枚目)

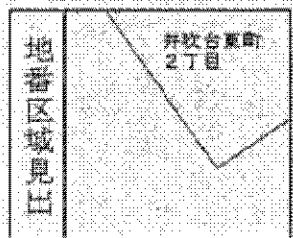


1(3/4)

地区外

地区外

(注) 地図に準ずる図面は、土地の区画を明確にした不動産登記法所定の地図が備え付けられるまでの間、これに代わるものとして備え付けられている図面で、土地の位置及び形状の概略を記載した図面です。



請求部	所在	神戸市西区井吹台東町二丁目			地番	1番			
出力縮尺	1/500	精度区分	甲一	座標系番号又は記号	V	分類	地図に準ずる図面	種類	土地区画整理所在図
作成年月日	平成3年3月26日			備付年月日(原図)				補記事項	


これは地図に準ずる図面に記録されている内容を証明した書面である。

平成24年11月8日
神戸地方方法務局明石支局
登記官

申請番号：3-17
(3/4)

本図面はA3版をA4版に縮小したものである

(9 枚目)



1(4/4)


○

地区外

-144217.548

454104.653 (座標値種別：図上測定)

(注) 地図に準ずる図面は、土地の区画を明確にした不動産登記法所定の地図が備え付けられるまでの間、これに代わるものとして備え付けられている図面で、土地の位置及び形状の概略を記載した図面です。



請求部	所在	神戸市西区井吹台東町二丁目				地番	1番		
出力縮	1/500	精度区分	甲一	座標系番号又は記号	V	分類	地図に準ずる図面	種類	土地区画整理所在図
作成年月日	平成3年3月26日			備付年月日(原図)		補事項			

これは地区に準ずる図面に記録されている内容を証明した書面である。

平成24年11月8日
神戸地方法務局明石支局
登記官

申請番号：3-17
(4/4)

(10枚目)

本図面はA3版をA4版に縮小したものである