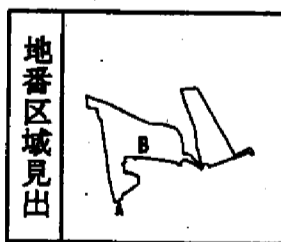
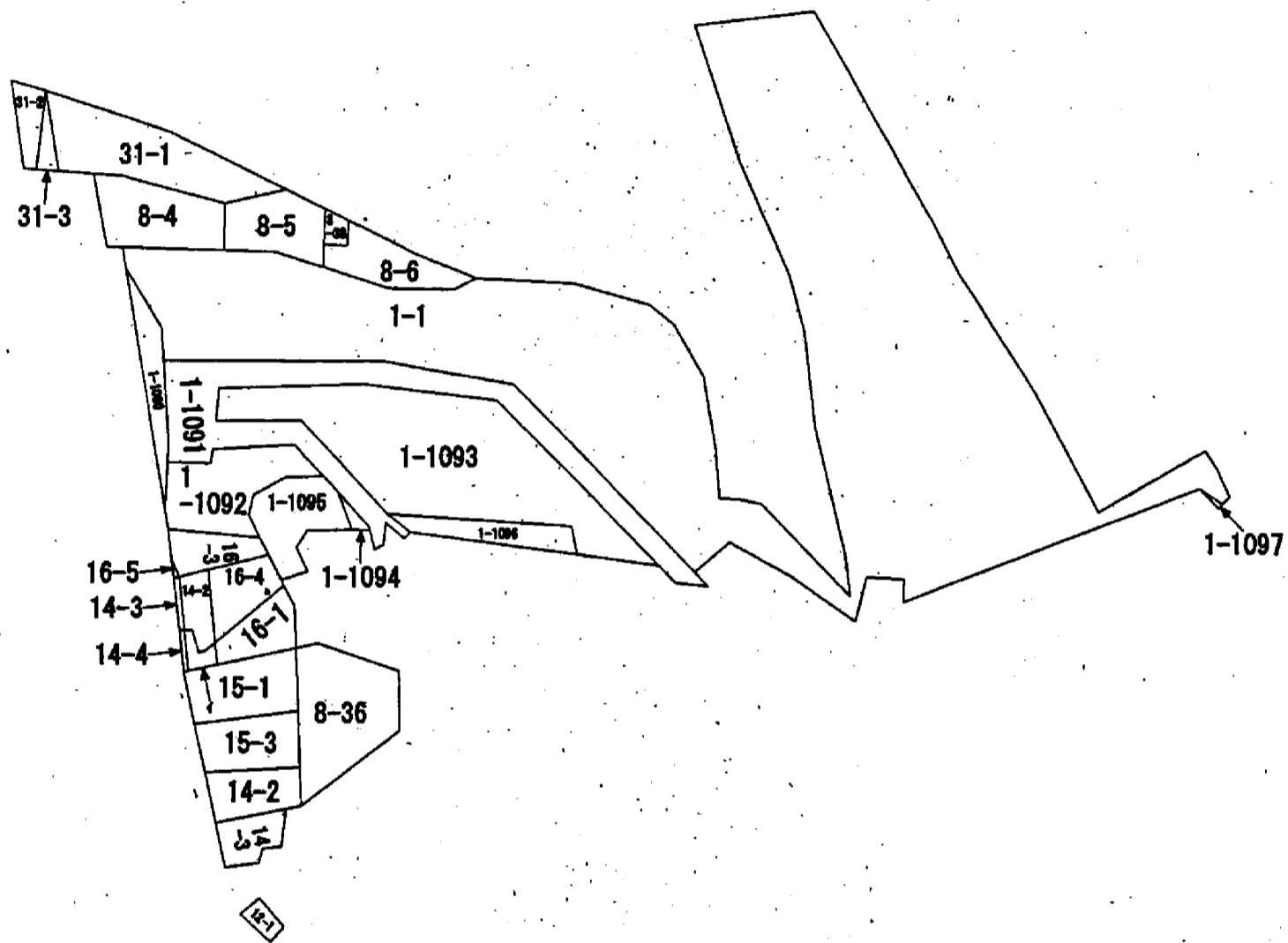
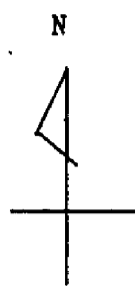


本図面はA3版をA4版に縮小したものである



A 山田町下谷
上字五池谷
B 山田町下谷
上字五池谷

請求部分	所在	神戸市北区山田町下谷上字五池谷			地番	1番1		
出力縮尺	縮尺不明	精度区分	座標系番号又は記号	分類	地図に準ずる図面		種類	旧土地台帳附属地図
作成年月日	備付年月日(原図)			補記事項				