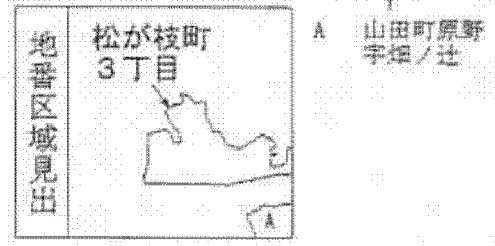
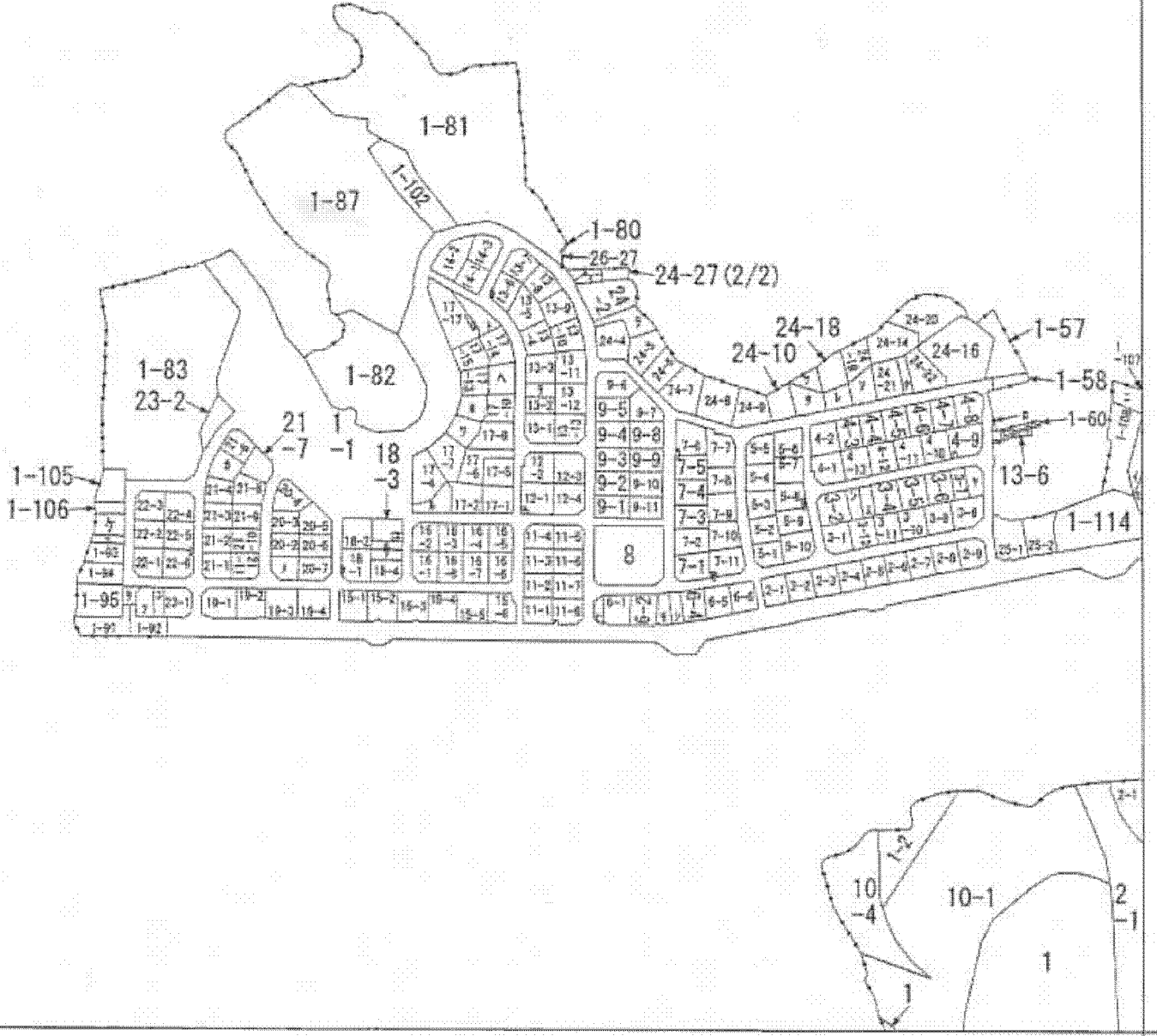



本図面は A3 版を A4 版に縮小したものである



| | | | | | | | | |
|-------|-----------|--------------|-----------|-----|----------|------|----|-----------|
| 請求部 | 所在 | 神戸市北区松が枝町三丁目 | | | 地番 | 1番87 | | |
| 出力縮 | 縮尺不明 | 精度区分 | 座標系番号又は記号 | 分類 | 地図に準ずる図面 | | 種類 | 旧土地台帳附属地区 |
| 作成年月日 | 備付年月日(原図) | | | 補事項 | | | | |

