
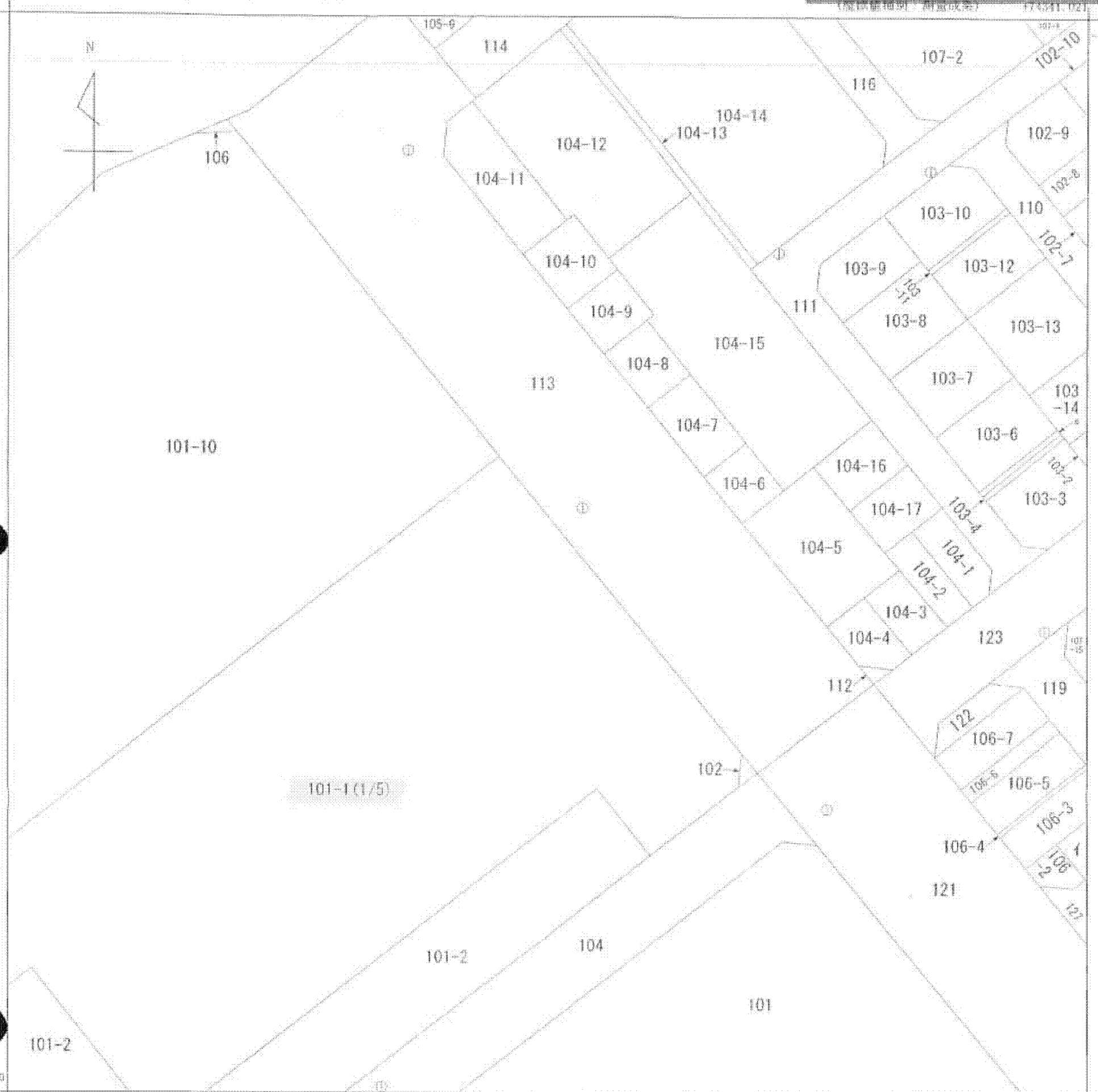


本図面はA3版をA4版に縮小したものである



請求部	所在	神戸市長田区御屋敷通三丁目				地番	101番1			
出力縮尺	1/500	精度区分	甲一	座標系番号又は記号	V	分類	地図(法第14条第1項)		種類	土地区画整理所在図
作成年月日	平成23年3月28日			備付年月日(原図)	平成23年3月29日	補記事項				

これは地図に記録されている内容を証明した書面である。  
(神戸地方法務局須磨出張所管轄)

平成25年11月26日  
神戸地方法務局東神戸出張所  
登記官

申請番号: 33-2  
(2/4)

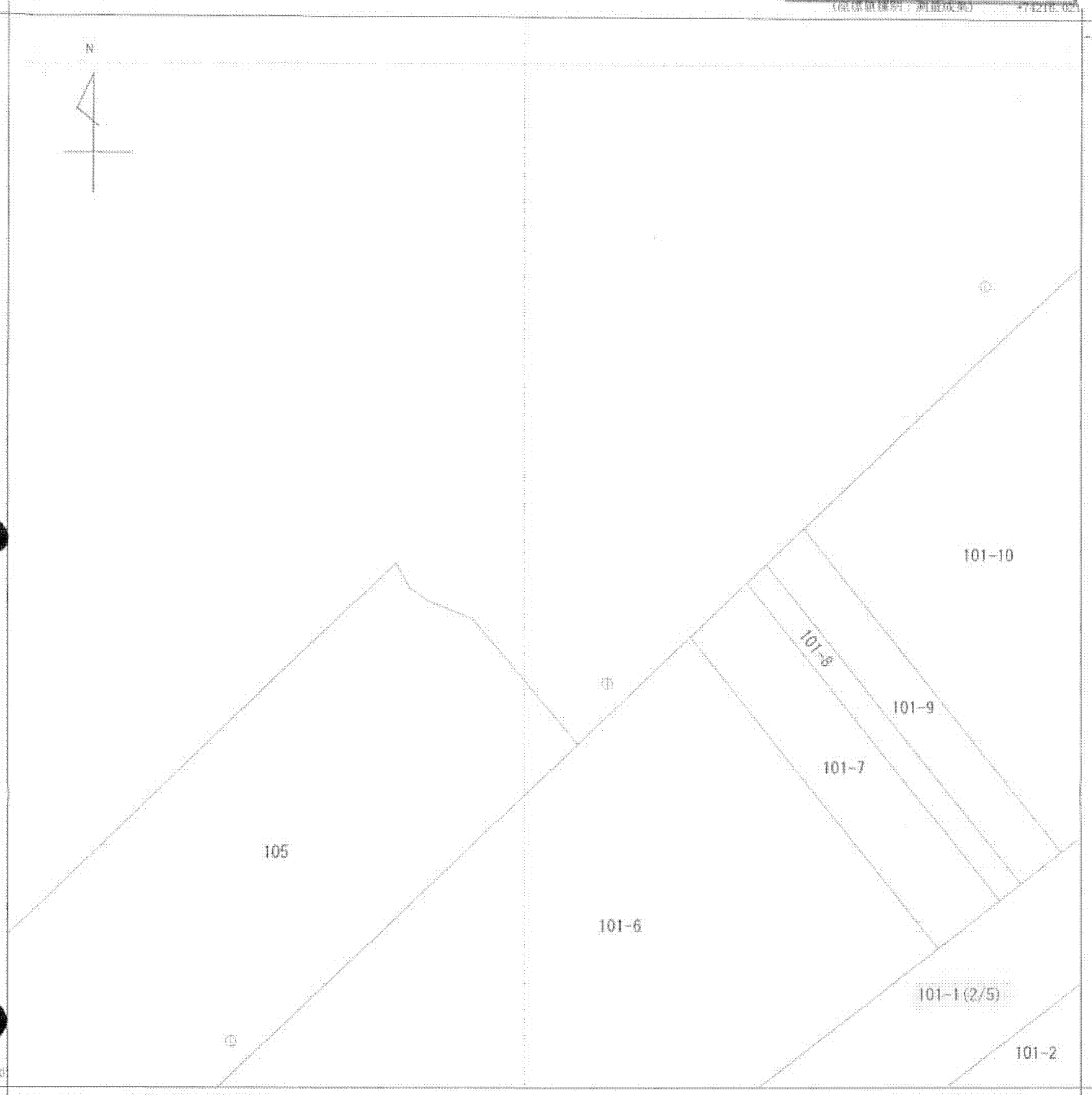

(6枚目)

公用

本図面はA3版をA4版に縮小したものである


(座標値種別：測量成果) 74216.02

-148151.480



-148277.480

74991.021 (座標値種別：測量成果)



請求部	所在	神戸市長田区御座敷通三丁目				地番	101番1			
出力縮尺	1/500	精度区分	甲一	座標系番号又は記号	V	分類	地図(法第14条第1項)		種類	土地区画整理所在図
作成年月日	平成23年3月28日			備付年月日(原図)	平成23年3月29日		補記事項			

これは地図に記録されている内容を証明した書面である。

(神戸地方法務局須磨出張所管轄)

平成25年11月26日

神戸地方法務局東神戸出張所

登記官

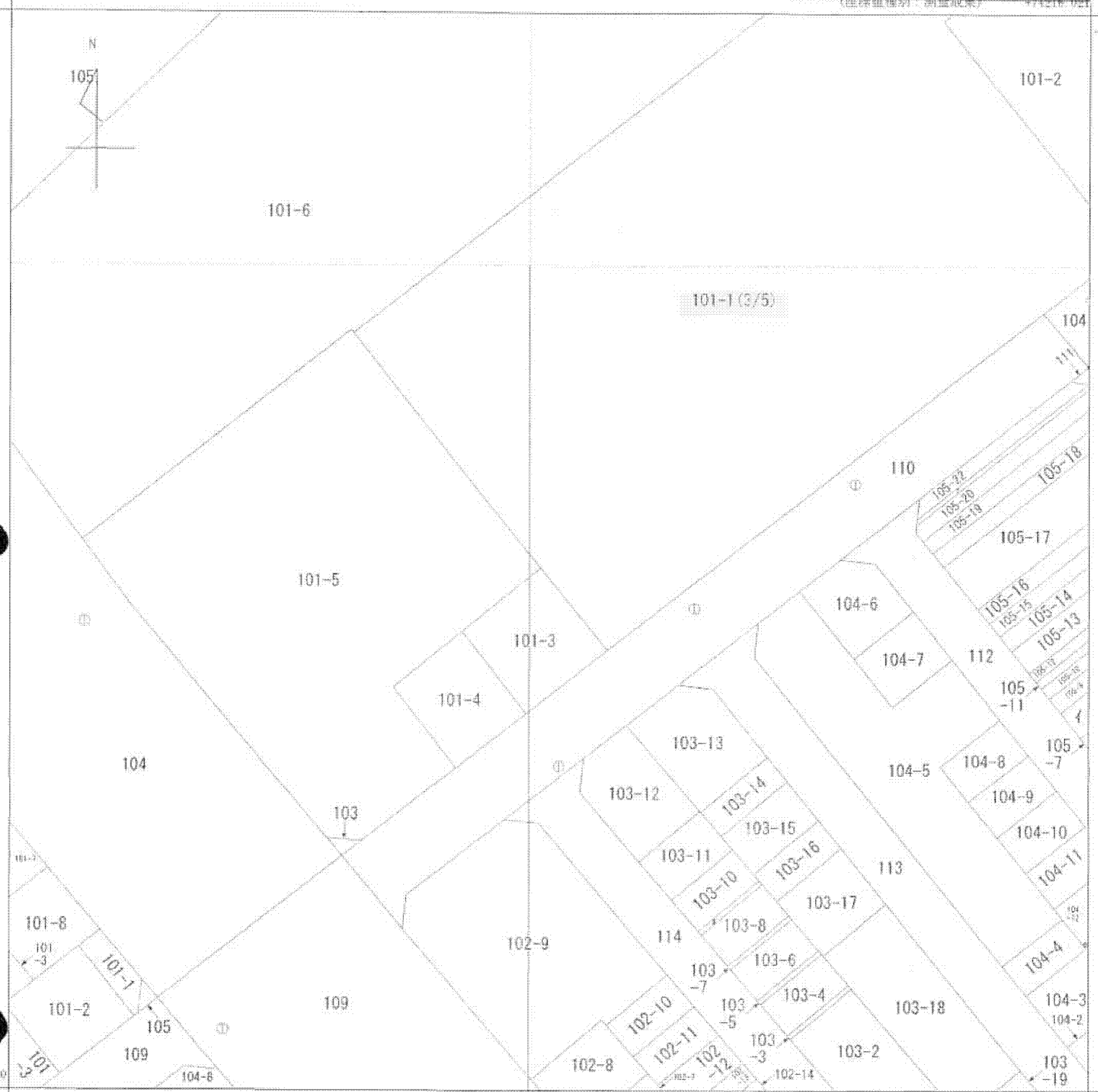
申請番号：33-2

(1/4)

(7枚目)

公用

本図面はA3版をA4版に縮小したものである



- A 水笠通 4丁目
- B 水笠通 2丁目
- C 御屋敷通 4丁目

請求分	所在	神戸市長田区御屋敷通三丁目				地番	101番1			
出縮力尺	1/500	精度区分	甲一	座標系番号又は記号	V	分類	地図(法第14条第1項)		種類	土地区画整理所在図
作成年月日	平成23年3月28日			備付年月日(原図)	平成23年3月29日		補記事項			

これは地図に記載されている内容を証明した書面である。

(神戸地方法務局須磨出張所管轄)

平成25年11月26日

神戸地方法務局東神戸出張所

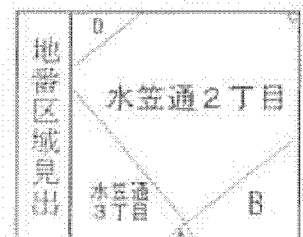
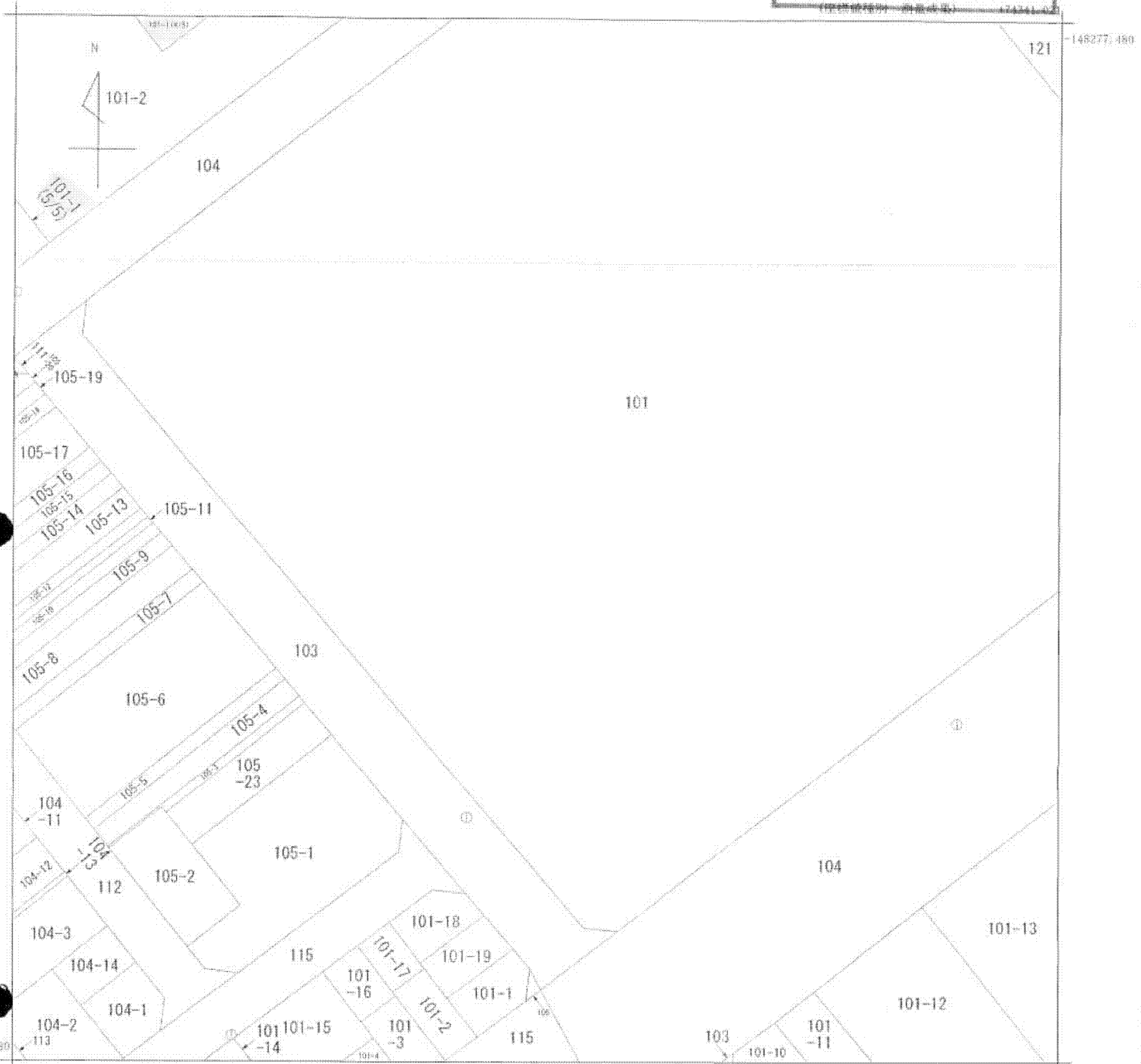
登記官

申請番号: 33-2  
(3/4)

(8枚目)

公用

本図面はA3版をA4版に縮小したものである



- A 松野通1丁目
- B 御田町7丁目
- C 水笠通1丁目
- D 御屋敷通2丁目

請求部	所在	神戸市長田区御屋敷通三丁目				地番	101番1			
出力尺	1/500	精度区分	甲一	座標系番号又は記号	V	分類	地図(法第14条第1項)		種類	土地区画整理所在図
作成年月日	平成23年3月28日			備付年月日(原図)	平成23年3月29日		補記事項			

これは地図に記録されている内容を証明した書面である。

(神戸地方法務局須磨出張所管轄)

平成25年11月26日

神戸地方法務局東神戸出張所

登記官

申請番号: 33-2

(4/4)

9枚目

公用