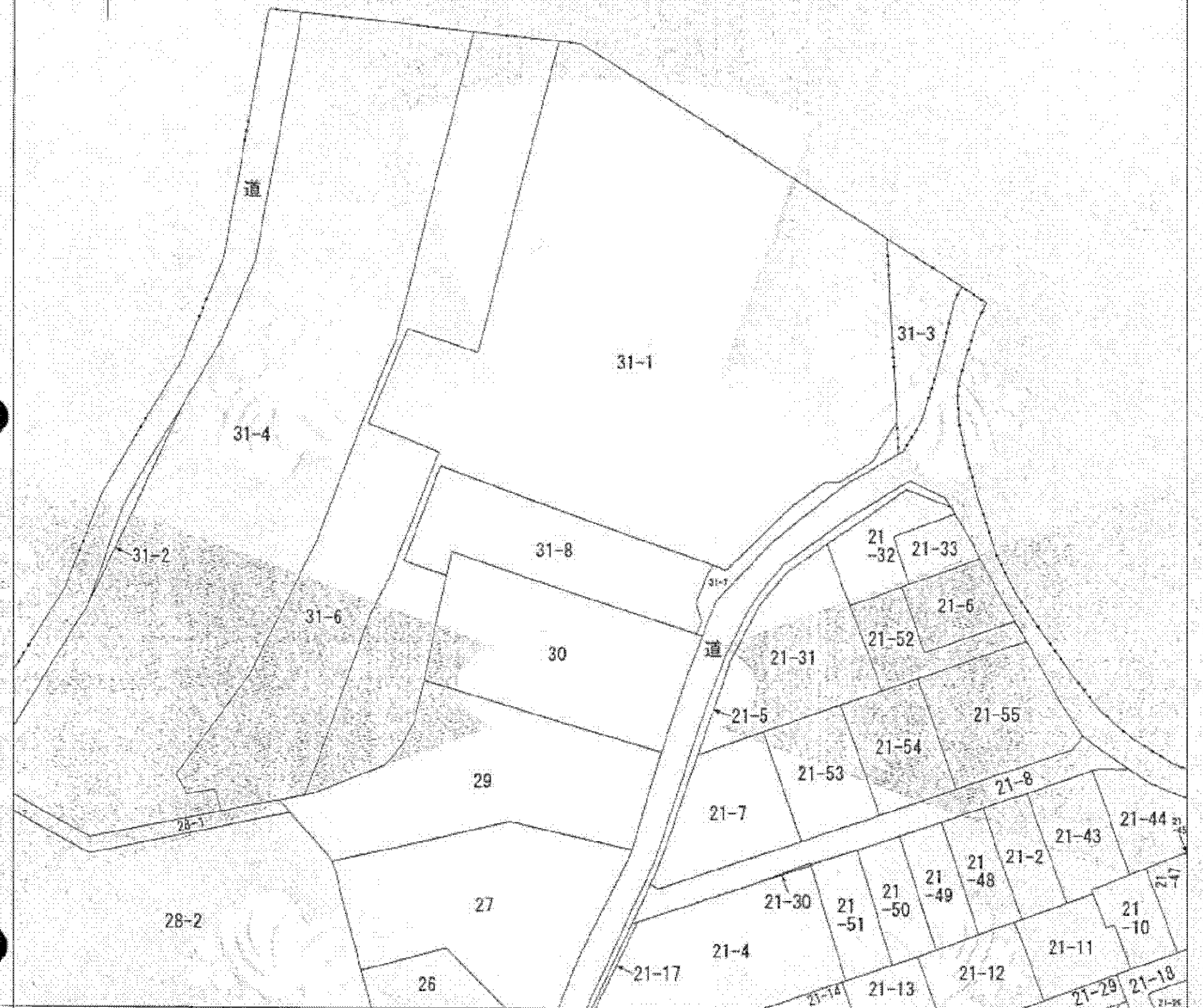

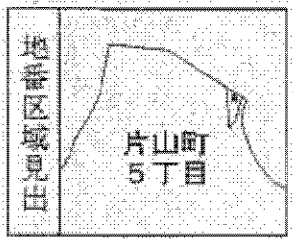


本図面はA3版をA4版に縮小したものである



(注) 地図に準ずる図面は、土地の区画を明確にした不動産登記法所定の地図が備え付けられるまでの間、これに代わるものとして備え付けられている図面で、土地の位置及び形状の概略を記載した図面です。




A 大丸町2丁目

請求部	所在	神戸市長田区片山町五丁目		地番	31番1		
出力	縮尺不明	精度区分	座標系番号又は記号	分類	地図に準ずる図面	種類	旧土地台帳附属地図
作成年月日				備付年月日(原図)	補記事項		

これは地図に準ずる図面に記録されている内容を証明した書面である。

平成24年12月13日  
神戸地方法務局須磨出張所  
登記官

申請番号：9-4  
(1/1)



公用

(7枚目)