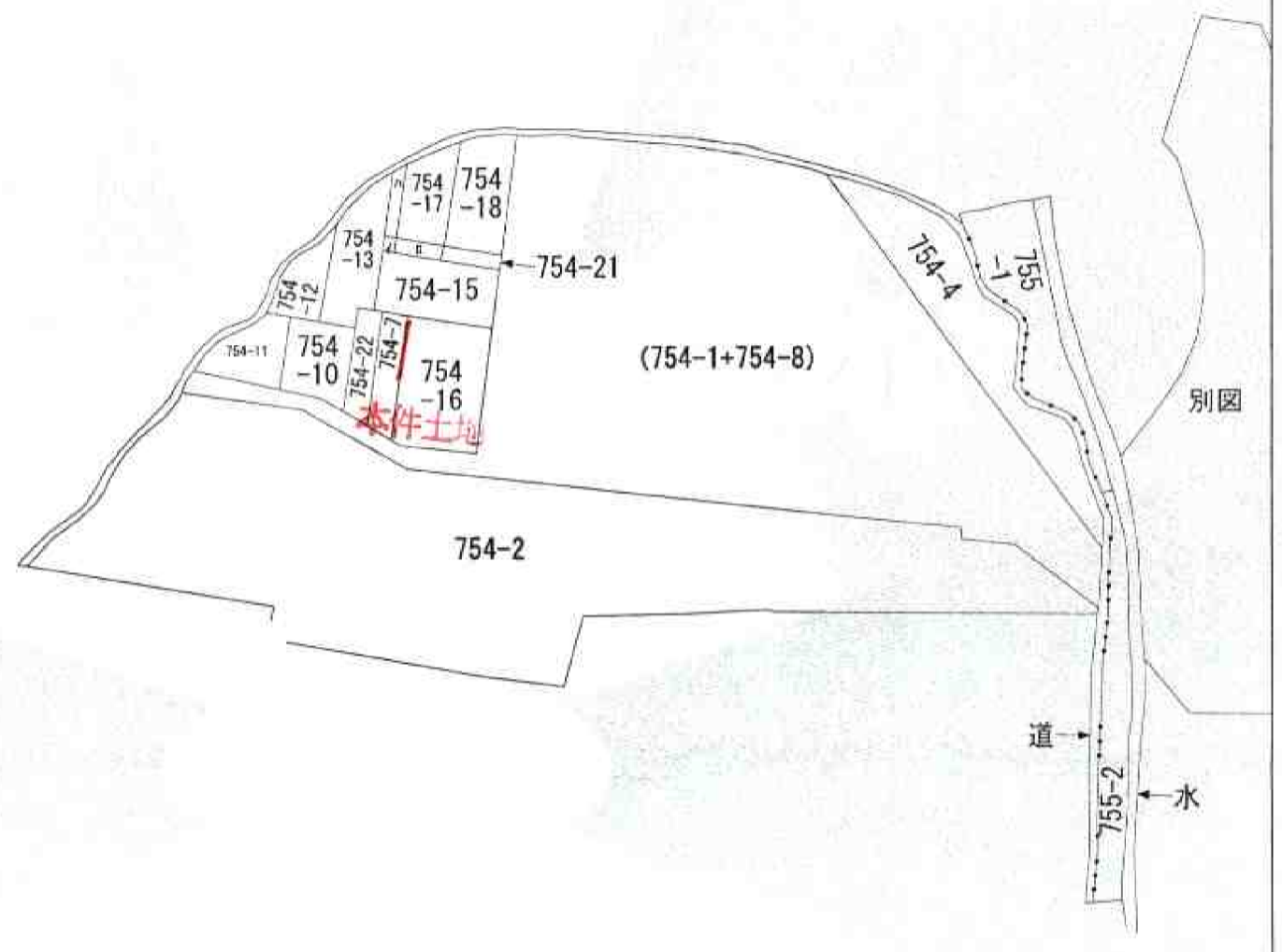
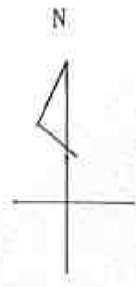


本図面は ~~A3~~ B4 版をA4版
 に縮小したものである



(注) 地図に準ずる図面は、土地の区画を明確にした不動産登記法所定の地図が備え付けられるまでの間、これに代わるものとして備え付けられている図面で、土地の位置及び形状の概略を記載した図面です。



A 笑岡通4丁目


請求部	所在	神戸市灘区域の下通一丁目		地番	754番7	
出力縮尺	縮尺不明	精度区分		座標系番号又は記号	分類	地図に準ずる図面
作成年月日			備付年月日(原図)		補記事項	

これは地図に準ずる図面に記録されている内容を証明した書面である。

平成24年2月6日
 神戸地方法務局

申請番号：16-1
 (1/1)

登記官



公用

(8 枚目)