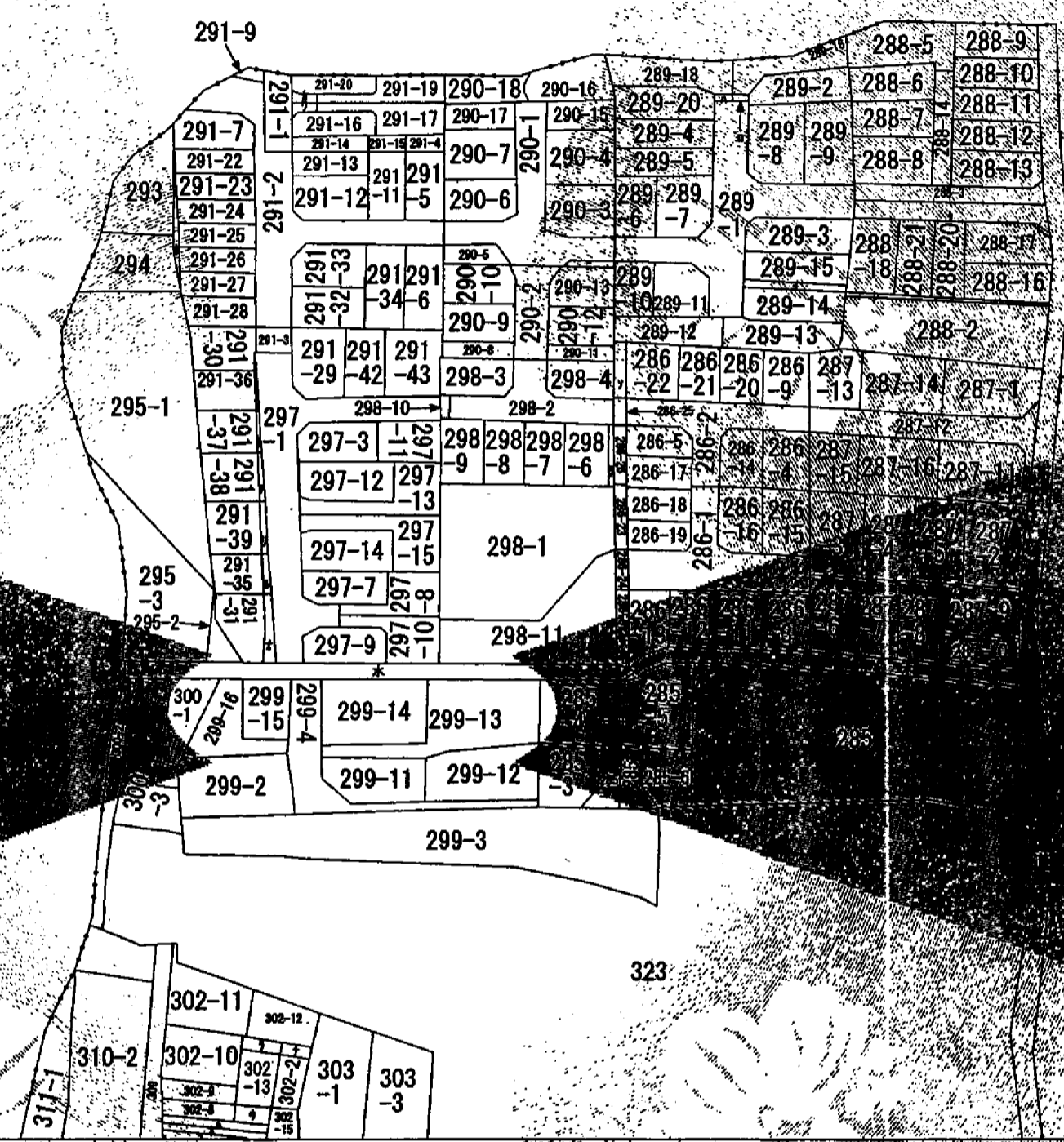
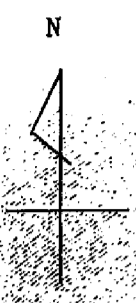



イ 288-15 本 291-10 297-19 291-18 288-1 302-21 282-18
 ロ 289-17 ハ 297-16 297-5 297-21 288-10 302-22 287-18
 ハ 289-19 ト 297-17 297-6 297-22 302-19 302-3 287-17
 ニ 290-14 チ 297-18 298-7 298-20 302-20 302-14

A4判に縮小



(注) 地図に準ずる図面は、土地の区画を明確にした不動産登記法所定の地図が備え付けられるまでの間、これに代わるものとして備え付けられている図面で、土地の位置及び形状の概略を記載した図面です。



請求部	所在	羽曳野市島泉四丁目		地番	291番42		
出力縮尺	縮尺不明	精度区分		座標系番号又は記号	地図に準ずる図面	種類	旧土地台帳附属地図
作成年月日		備付年月日(原図)		備付事項			

これは地図に準ずる図面に記録されている内容を証明した書面である。

平成23年11月18日
 大阪法務局富田支局
 登記官

(6 枚目)

申請番号：3-59
 (1/1)

公用