


イ 629-2	ホ 440-12	リ 474-1	ワ 611-4	レ 433-8	ナ 433-9	ノ 433-6	マ 437-5	エ 440-6	キ 541-3
ロ 437-9	ヘ 440-13	ヌ 474-2	カ 627-3	ソ 433-14	フ 433-3	オ 437-8	ケ 433-1	テ 440-4	ク 541-2
ハ 440-10	ト 440-14	ル 477-4	コ 627-4	ツ 433-12	チ 433-4	ク 437-7	フ 436-2	ア 486	メ 541-1
ニ 440-11	チ 440-2	フ 550-2	ク 627-5	ネ 433-10	ウ 433-5	ヤ 437-6	コ 440-8	サ 483-3	つづく




(注) 地図に準ずる図面は、土地の区画を明確にした不動産登記法所定の地図が備え付けられるまでの間、これに代わるものとして備え付けられている図面で、土地の位置及び形状の概略を記載した図面です。

請求部	所在	羽曳野市伊賀二丁目		地番	270番1	
出力縮尺	縮尺不明	精度区分		座標系番号又は記号	分類	地図に準ずる図面
種類	旧土地台帳附属地図					
作成年月日	明治19年10月15日		備付年月日(原図)	補記事項		

これは地図に準ずる図面に記録されている内容を証明した書面である。

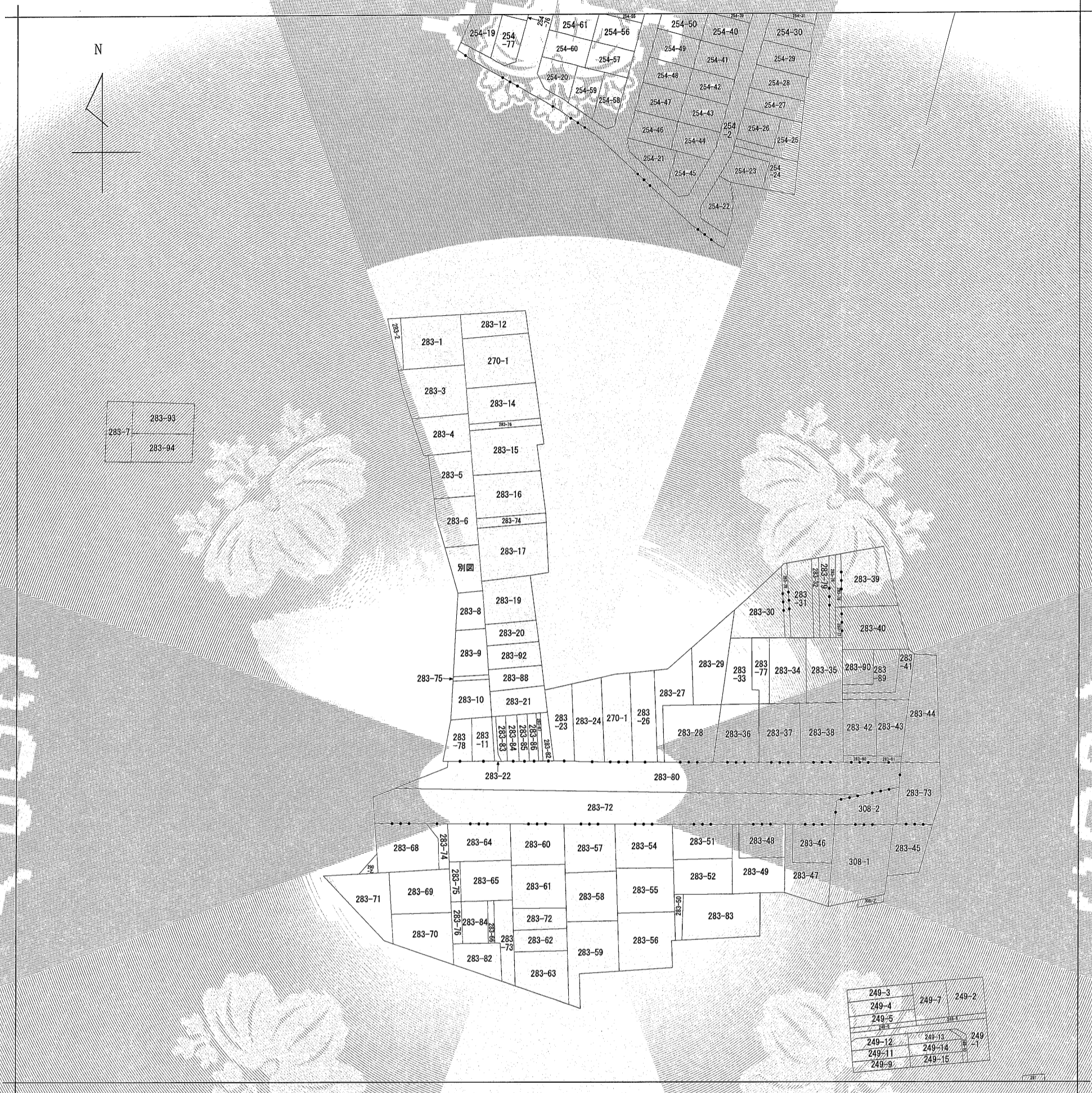
平成21年10月14日
大阪法務局富田林支局
登記官

木林隆司



ミ	629-9	ハ	366-9
シ	水	ハ	366-18
ヒ	603-2	ハ	366-19
モ	(552-1+552	ハ	366-20
	-2+552-3+5	ハ	248-17
	52-4+552-5	ハ	248-2
)	ハ	道
セ	(475-1+475	ハ	266-1
	-2)	ハ	267-1
ス	(461-2+461	ハ	水
	-3)	ハ	261-1
ソ	別図	ハ	261-3
イ	433-15	ハ	261-4
ロ	484-3	ハ	250
ハ	484-2	ハ	248-7
ニ	483-2	ハ	248-8
ホ	水	ハ	248-9
ヘ	611-3	ハ	246-1
ト	549-2	ハ	248-10
チ	547-4	ハ	248-11
リ	547-3	ハ	243-1
ヌ	547-2	ハ	243-5
ル	546-8	ハ	243-6
レ	546-7	ハ	368-14
ヲ	542-5	ハ	368-16
ヅ	542-3	ハ	363-9
ヅ	542-4	ハ	365-2
ヅ	476-3	ハ	350-1
ヅ	468-2	ハ	350-10
ヅ	477-6	ハ	350-11
ヅ	477-7	ハ	350-7
ヅ	468-4	ハ	350-8
ヅ	469-4	ハ	350-9
ヅ	454-1	ハ	360-2
ヅ	454-17	ハ	361-10
ヅ	454-18	ハ	342-1
ヅ	454-19	ハ	361-6
ヅ	454-2	ハ	361-7
ヅ	454-24	ハ	361-8
ヅ	454-25	ハ	342-3
ヅ	443-1	ハ	363-1
ヅ	443-2	ハ	363-10
ヅ	454-26	ハ	342-4
ヅ	454-3		
ヅ	454-34		
ヅ	454-4		
ヅ	454-5		
ヅ	459-1		
ヅ	461-10		
ヅ	461-5		
ヅ	461-9		
ヅ	440-5		
ヅ	440-7		
ヅ	440-9		
ヅ	436-1		
ヅ	436-2		
ヅ	437-1		
ヅ	437-10		
ヅ	437-2		
ヅ	426-2		
ヅ	427-1		
ヅ	427-2		
ヅ	429-4		
ヅ	429-5		
ヅ	429-6		
ヅ	601-12		
ヅ	601-15		
ヅ	601-16		
ヅ	601-28		
ヅ	601-29		
ヅ	601-30		
ヅ	601-31		
ヅ	601-19		
ヅ	601-22		
ヅ	601-23		
ヅ	601-24		
ヅ	240-50		
ヅ	240-37		
ヅ	水		
ヅ	水		
ヅ	水		
ヅ	580-9		
ヅ	573-2		
ヅ	水		
ヅ	573-1		
ヅ	571-7		
ヅ	571-2		
ヅ	374-3		
ヅ	374-1		
ヅ	575-2		
ヅ	576-11		
ヅ	576-12		
ヅ	576-13		
ヅ	576-15		
ヅ	582-3		
ヅ	576-16		
ヅ	582-9		
ヅ	576-4		
ヅ	594-1		
ヅ	594-2		
ヅ	594-8		
ヅ	598-2		
ヅ	576-7		
ヅ	576-8		

YPOCC



(注) 地図に準ずる図面は、土地の区画を明確にした不動産登記法所定の地図が備え付けられるまでの間、これに代わるものとして備え付けられている図面で、土地の位置及び形状の概略を記載した図面です。

請求部	所在	羽曳野市伊賀二丁目			地番	270番1		
出力縮尺	1/1200	精度区分		座標系番号又は記号	分類	地図に準ずる図面	種類	旧土地台帳附属地図
作成年月日		備付年月日(原図)		補記事項	地図の縮尺は1/600ですが、1/1200に変更して出力しています			

これは地図に準ずる図面に記録されている内容を証明した書面である。

平成21年10月14日
大阪法務局富田林支局
登記官

申請番号：1-11
(3/3)

