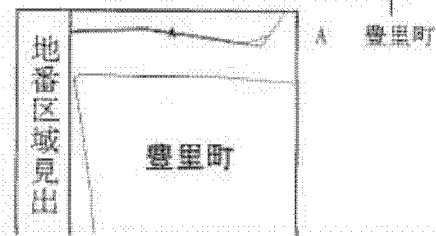




(注) 地図に準ずる図面は、土地の区画を明確にした不動産登記法所定の地図が備え付けられるまでの間、これに代わるものとして備え付けられている図面で、土地の位置及び形状の概略を記載した図面です。



請求部分	所在	寝屋川市豊里町		地番	180番2			
出力縮尺	縮尺不明	精度区分		座標系番号又は記号	分類	地図に準ずる図面	種類	旧土地台帳附属地図
作成年月日				備付年月日(原図)			補記事項	

これは地図に準ずる図面に記録されている内容を証明した書面である。

(大阪法務局枚方出張所管轄)

平成26年3月24日

大阪法務局北出張所

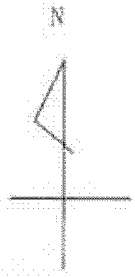
申請番号：49-5

登記官

(1/2)

公用


(7 枚目)



180-2(2/2)

169-40	169-72	169-73	169-74	169-75	169-76	169-77	169-141	169-140	169-138	169-65	169-90	
							169-142	169-139				
169-10							169-4					
169-94	169-93	169-92	169-91	169-41	169-42		169-66	169-148	169-149	169-150	169-67	169-68
169-100												
169-95	169-96	169-97	169-98	169-99	169-101	169-159	169-158	169-157	169-70	169-71		

(注) 地図に準ずる図面は、土地の区画を明確にした不動産登記法所定の地図が備え付けられるまでの間、これに代わるものとして備え付けられている図面で、土地の位置及び形状の概略を記載した図面です。



請求部	所在	寝屋川市豊里町		地番	180番2			
出力縮尺	縮尺不明	精度区分		座標系番号又は記号	分類	地図に準ずる図面	種類	旧土地台帳附属地図
作成年月日				備付年月日(原図)			補記事項	

これは地図に準ずる図面に記録されている内容を証明した書面である。

(大阪法務局枚方出張所管轄)

平成26年3月24日

大阪法務局北出張所

申請番号：49-5

登記官

(2/2)

(8 枚目)