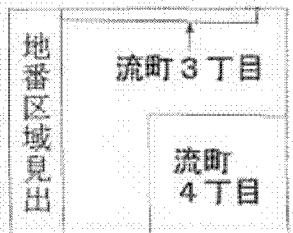
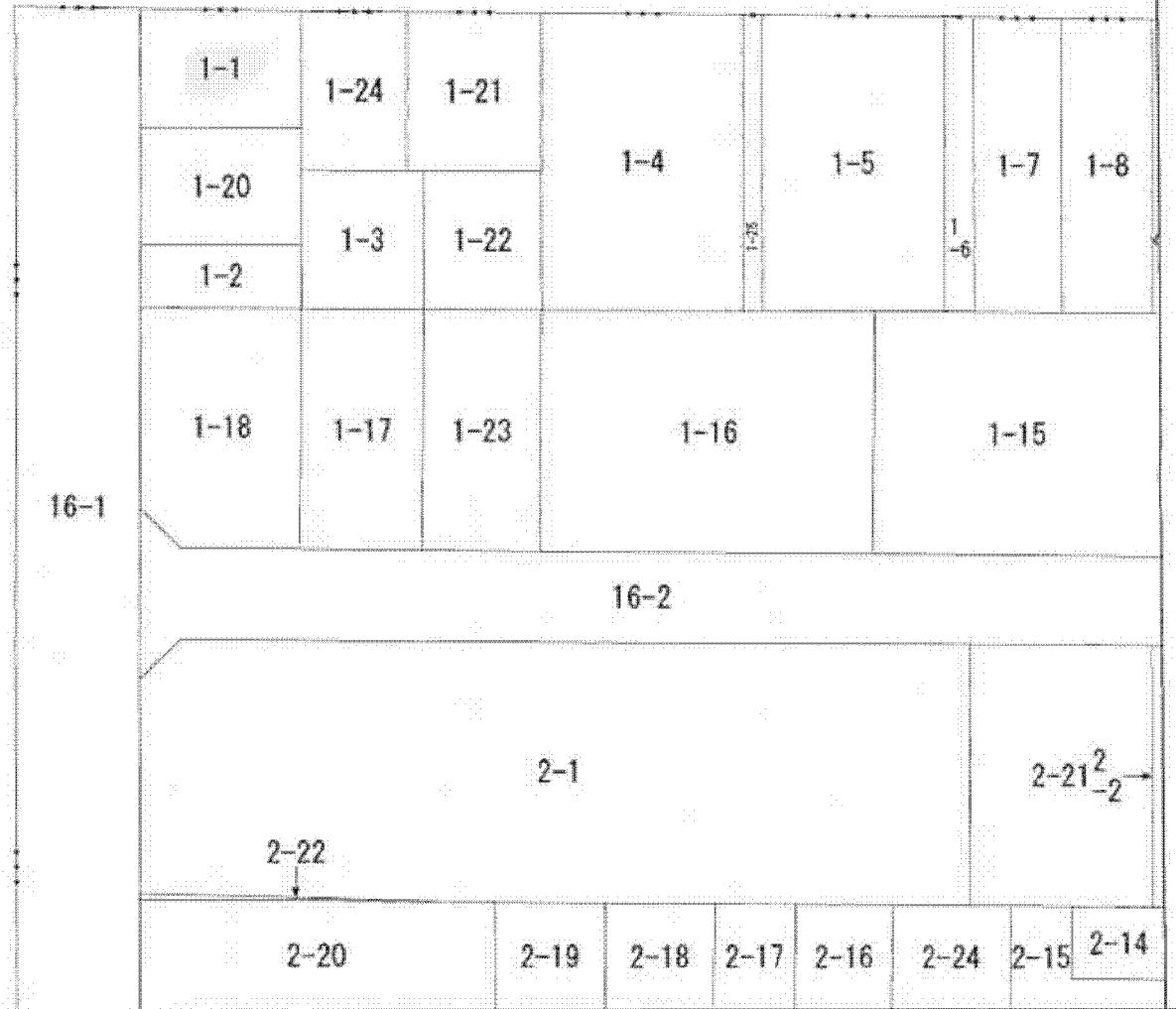
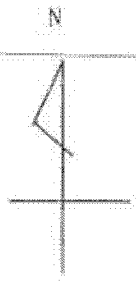


21-21



(目録)

請求部分	所在	大阪市平野区流町四丁目			地番	1番1		
出力縮尺	縮尺不明	精度区分	座標系番号又は記号	分類	地図に準ずる図面		種類	旧土地台帳附属地図
作成年月日	備付年月日(原図)			補記事項				