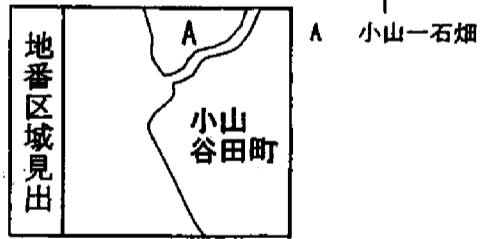
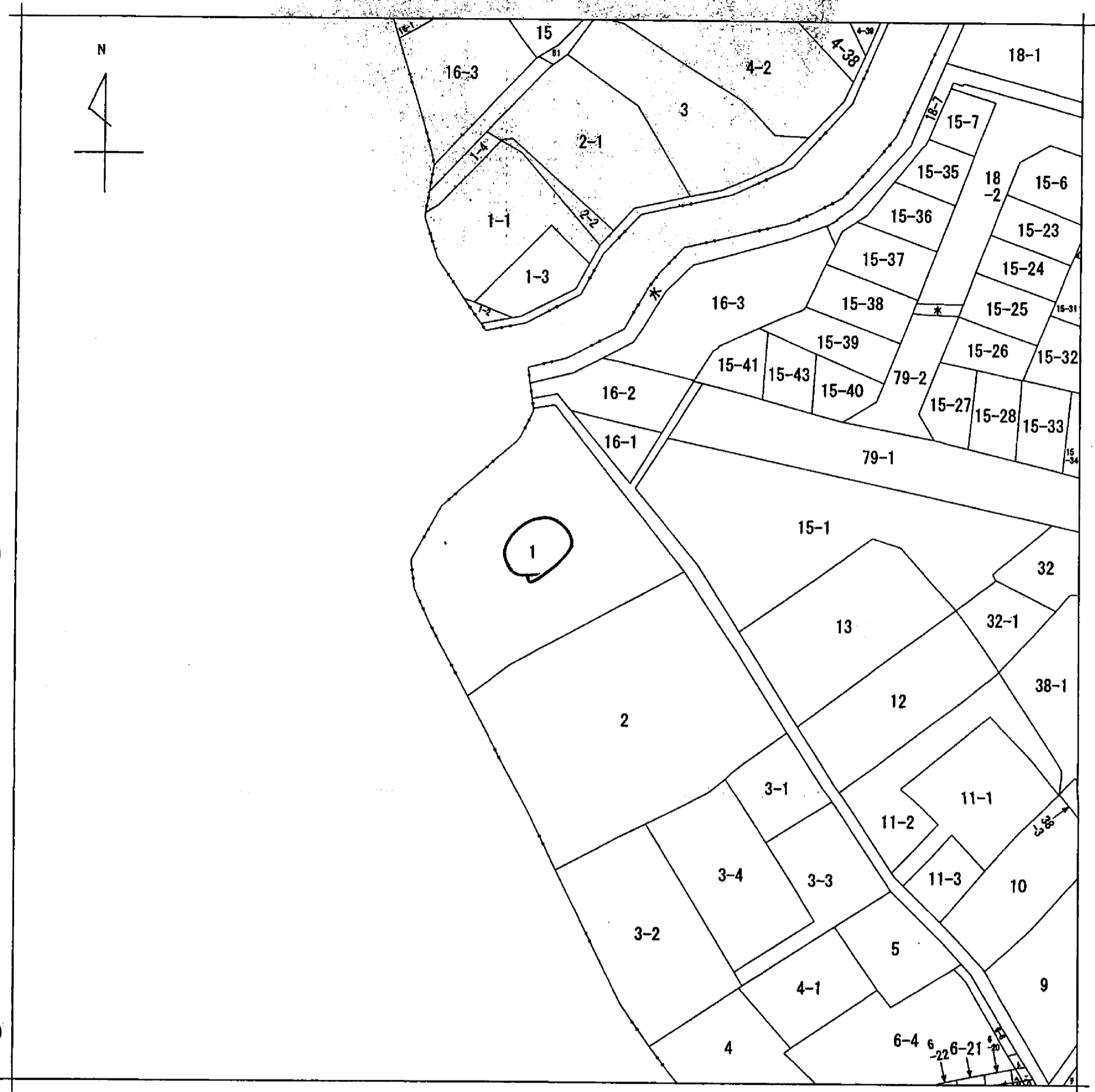


イ 15-30 本 6-12
 ロ 6-1 ハ 6-3
 ハ 6-10 ト 6-8
 ニ 6-11 チ 7



(注) 地図に準ずる図面は、土地の区画を明確にした不動産登記法所定の地図が備え付けられるまでの間、これに代わるものとして備え付けられている図面で、土地の位置及び形状の概略を記載した図面です。

請求部	所在	京都市山科区小山谷田町		地番	1番	
出力縮尺	縮尺不明	精度区分		座標系番号又は記号	分類	地図に準ずる図面
作成年月日		備付年月日(原図)		補記事項		
種類 旧土地台帳附属地図						

これは地図に準ずる図面に記録されている内容を証明した書面である。

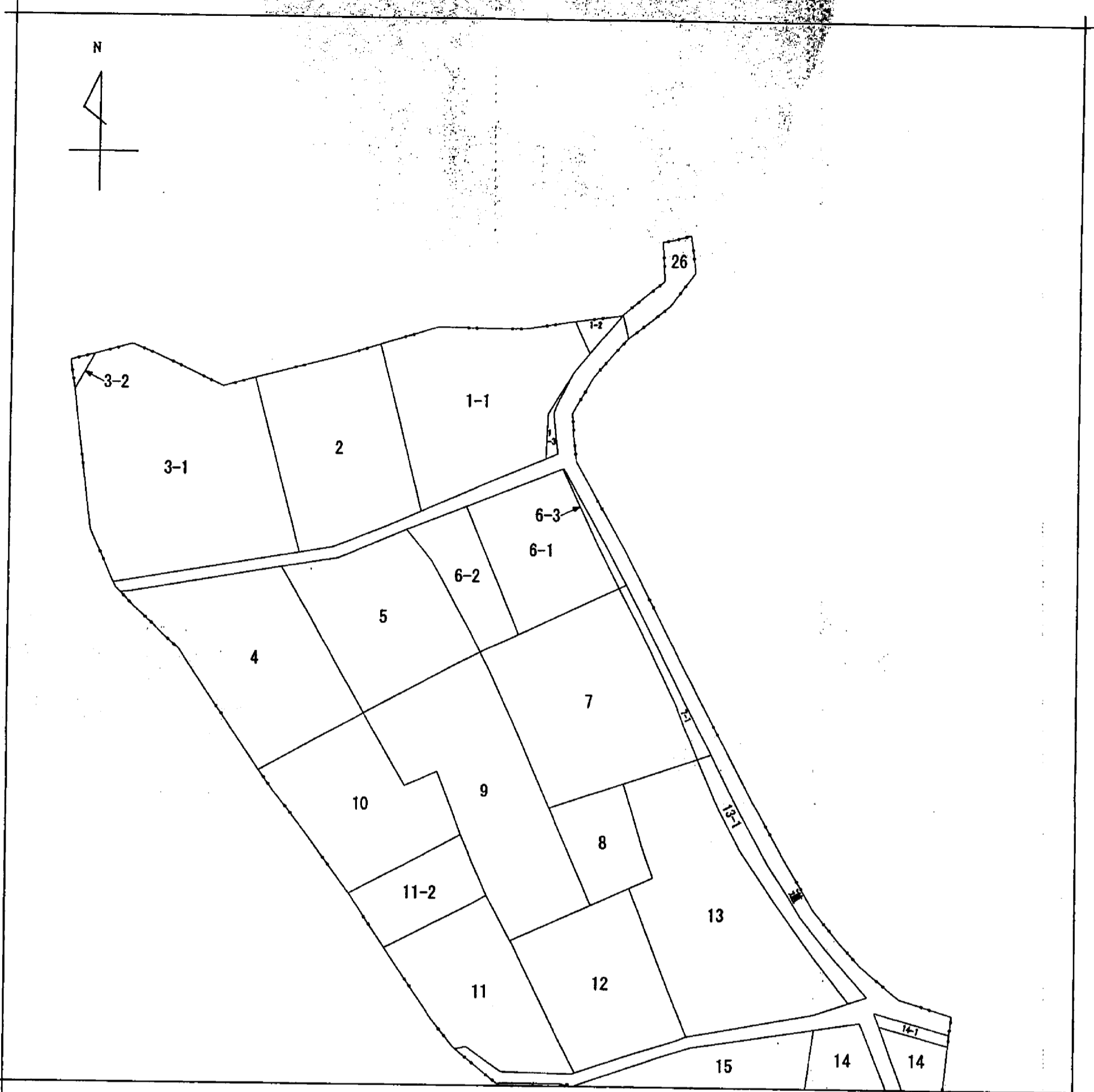
平成24年1月13日
 京都地方法務局

申請番号：18-21
 (1/1)

登記官

7 ページ

A4判に縮小



(注) 地図に準ずる図面は、土地の区画を明確にした不動産登記法所定の地図が備え付けられるまでの間、これに代わるものとして備え付けられている図面で、土地の位置及び形状の概略を記載した図面です。



請求部	所在	京都市山科区小山松原畑町			地番	6番1	
出力縮尺	縮尺不明	精度区分	座標系番号又は記号	分類	地図に準ずる図面	種類	旧土地台帳附属地図
作成年月日				備付年月日(原図)			補記事項

これは地図に準ずる図面に記録されている内容を証明した書面である。

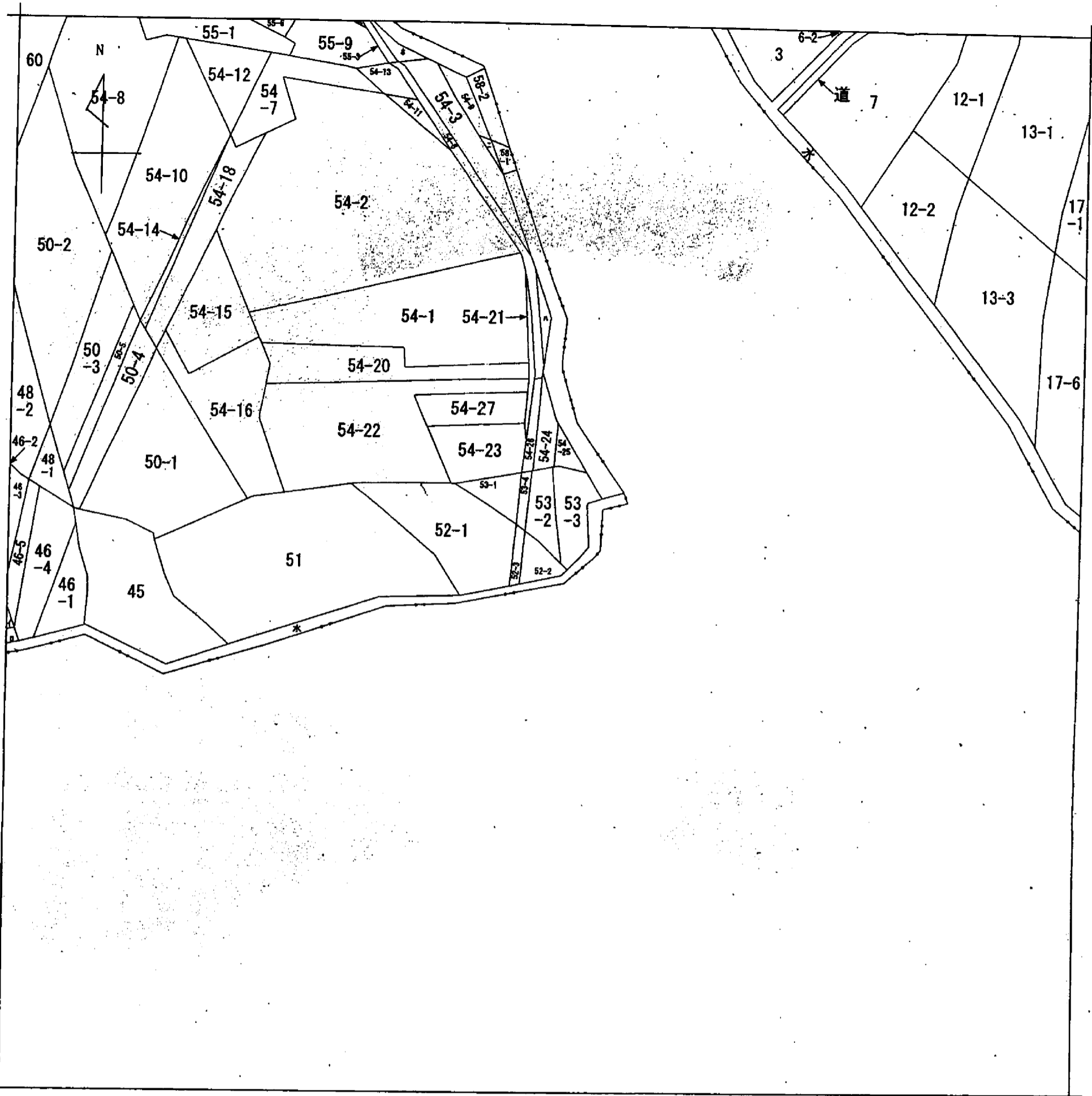
平成24年1月13日
京都地方法務局

申請番号：18-20
(1/1)

登記官



A4判に縮小



(注) 地図に準ずる図面は、土地の区画を明確にした不動産登記法所定の地図が備え付けられるまでの間、これに代わるものとして備え付けられている図面で、土地の位置及び形状の概略を記載した図面です。



請求部	所在	京都市山科区小山北林町			地番	52番2		
出力縮尺	縮尺不明	精度区分	座標系番号又は記号	分類	地図に準ずる図面		種類	旧土地台帳附属地図
作成年月日				備付年月日(原図)			補記事項	

これは地図に準ずる図面に記録されている内容を証明した書面である。

平成24年1月17日
京都地方法務局

申請番号：14-57
(1/1)

登記官

