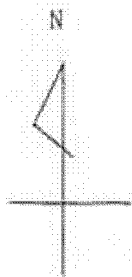
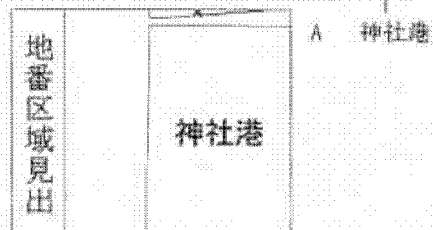
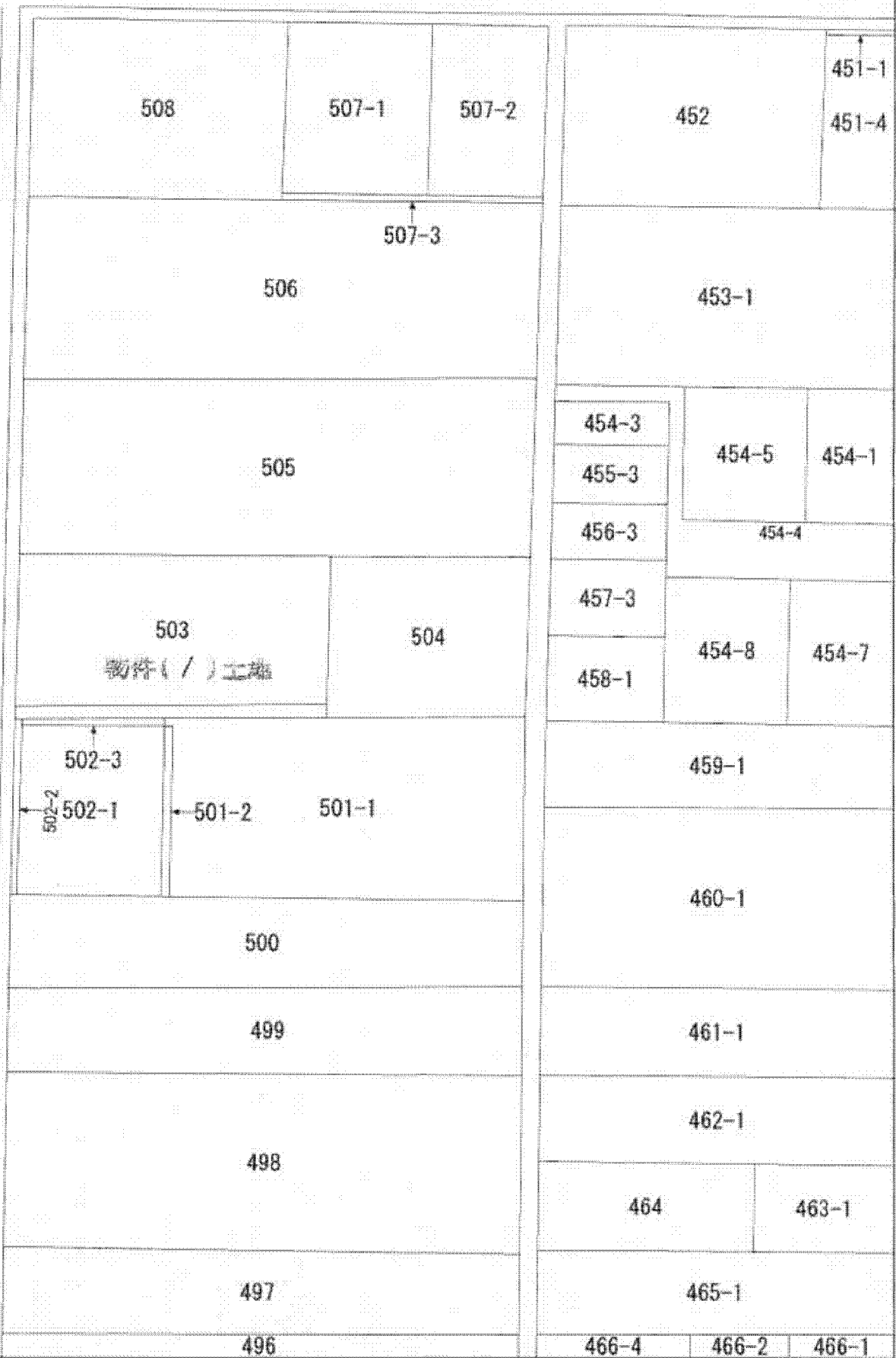


A4判に縮小



500-3 500-1 510-2



請求部	所在	伊勢市神社港字辻名				地番	503番		
出力縮尺	縮尺不明	精度区分	座標系番号又は記号	分類	地図に準ずる図面		種類	旧土地台帳附属地図	
作成年月日	備付年月日(原図)			補記事項					

公用