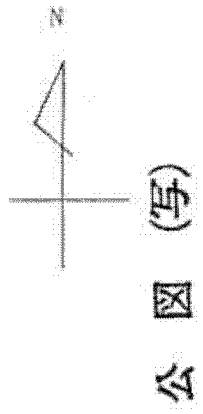
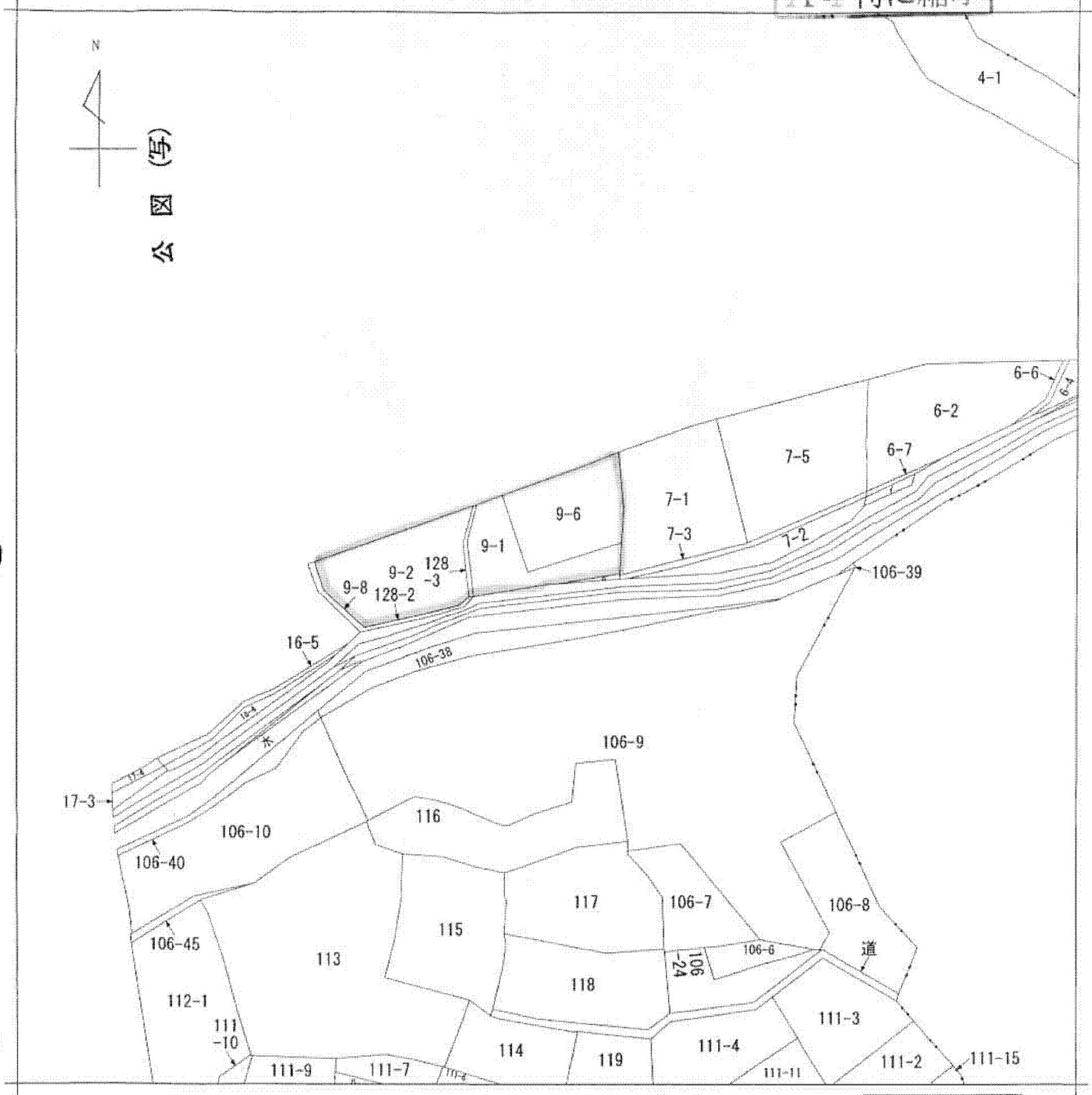


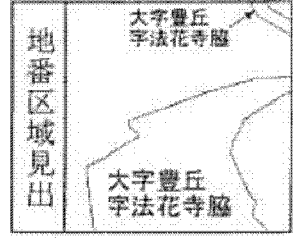
A4判に縮小



(8枚目)



(注) 地図に準ずる図面は、土地の区画を明確にした不動産登記法所定の地図が備え付けられるまでの間、これに代わるものとして備え付けられている図面で、土地の位置及び形状の概略を記載した図面です。



請求部	所在	知多郡美浜町大字豊丘字法花寺脇				地番	9番1		
出力縮尺	縮尺不明	精度区分	乙二	座標系番号又は記号	分類	地図に準ずる図面		種類	旧土地台帳附属地図
作成年月日					備付年月日(原図)			補記事項	

これは地図に準ずる図面に記録されている内容を証明した書面である。

平成24年7月17日
名古屋法務局半田支局
登記官

申請番号：5-21
(1/1)

