

請求部分	所在	あま市篠田南長無			地番	26番5			
出力尺	1/500	精度区分	甲二	座標系番号又は記号	分類	地図(法第14条第1項)		種類	土地区画整理所在図
作成年月日	昭和61年9月20日			備付年月日(原図)			補記事項		

これは地図に記載されている内容を証明した書面である。
 (名古屋法務局津島支局管轄)

平成25年8月12日
 名古屋法務局

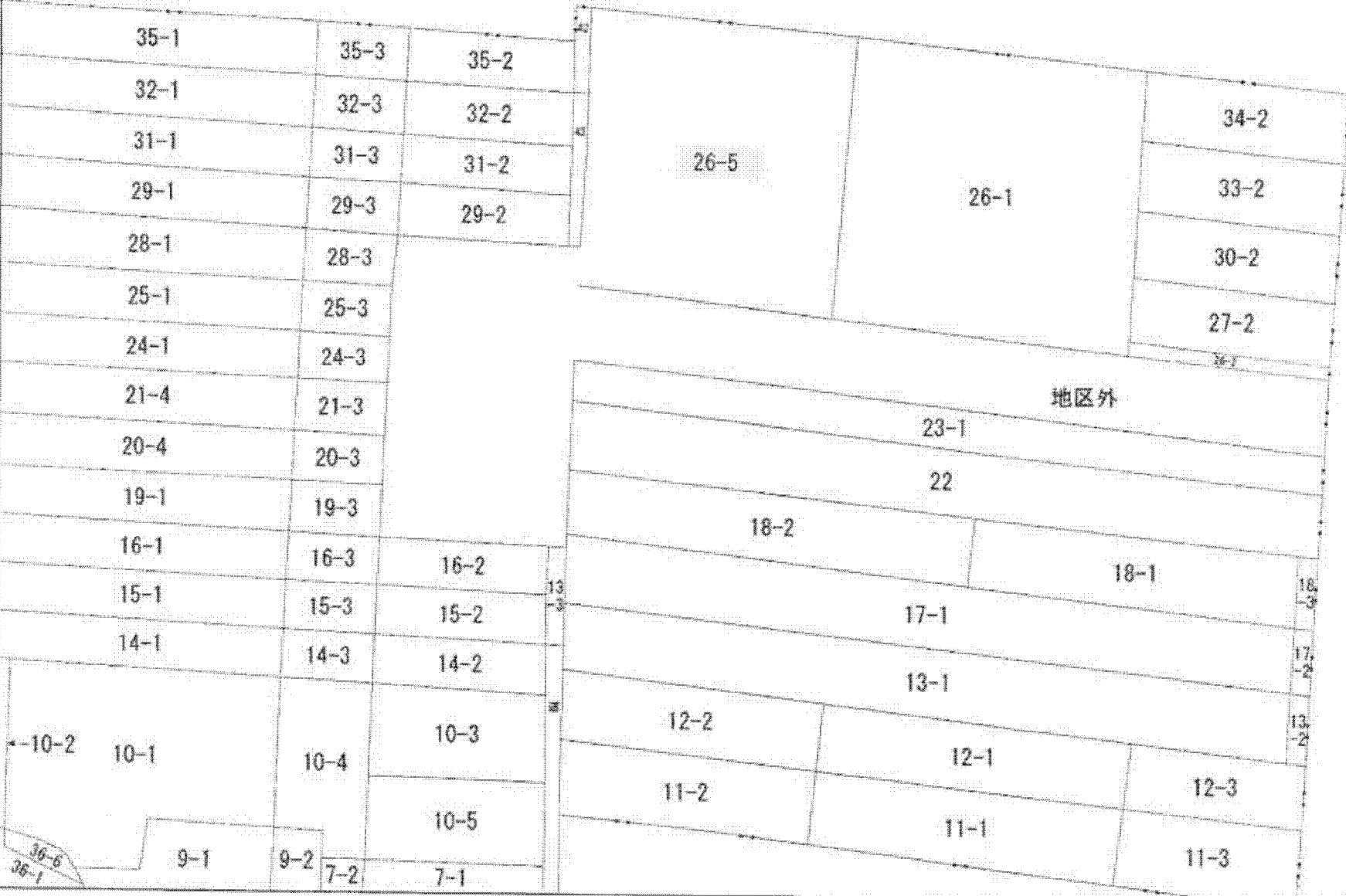
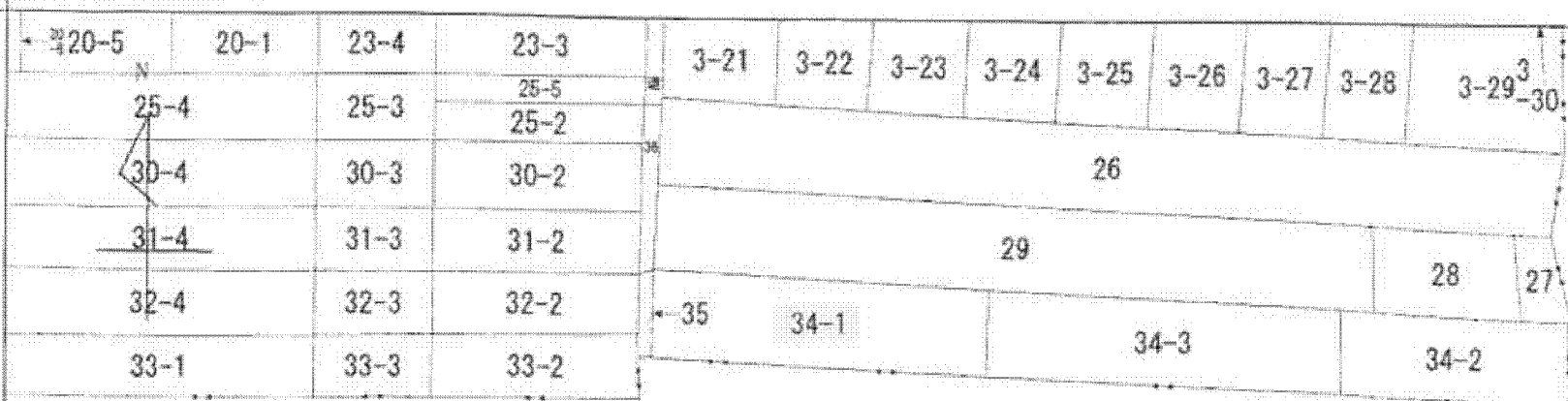
申請番号: 20-3
 (1/2)

登記官




(8枚目)

公用



(注) 地図に準ずる図面は、土地の区画を明確にした不動産登記法所定の地図が備え付けられるまでの間、これに代わるものとして備え付けられている図面で、土地の位置及び形状の概略を記載した図面です。



A 大字篠田半南長無

請求分	所在	あま市篠田南長無		地番	26番5	
出力縮尺	1/600	精度区分		座標系番号又は記号	分類	地図に準ずる図面
種類	旧土地台帳附属地図					
作成年月日	昭和36年8月15日		備付年月日(原図)	補記事項		

これは地図に準ずる図面に記録されている内容を証明した書面である。

(名古屋法務局津島支局管轄)
平成25年8月12日
名古屋法務局

申請番号：20-3
(2/2)

登記官

(9枚目)