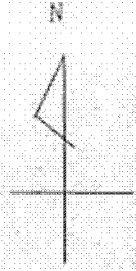


(座標値種別：図上測定)

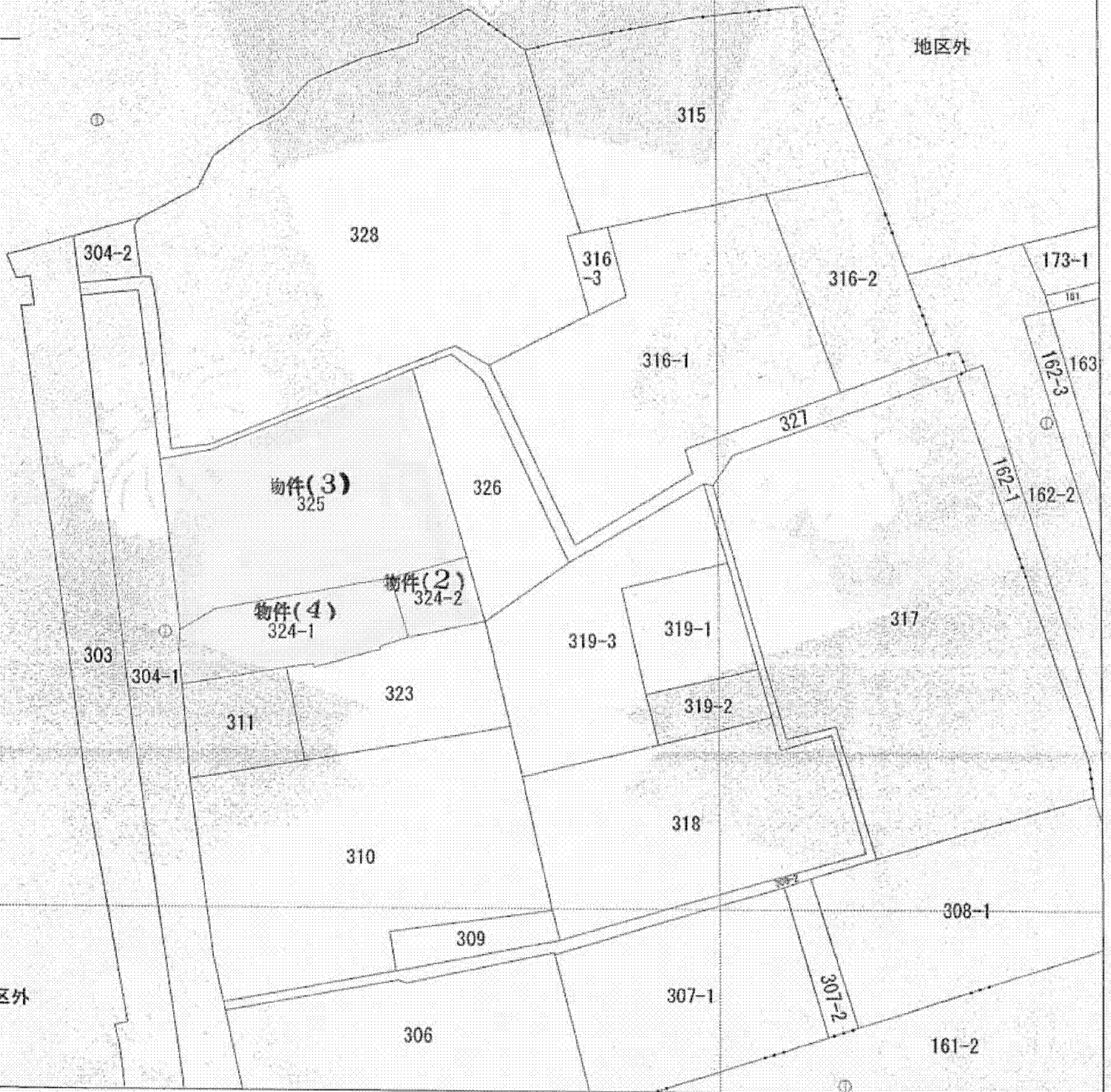
+5568.559

+24604.614



地区外


地区外



+24478.614

+5443.559

(座標値種別：図上測定)



請求部	所在	高山市国府町半田字川原				地番	326番		
出力縮	1/500	精度区分	甲三	座標系番号又は記号	VII	分類	地図(法第14条第1項)国調法19-5指定	種類	土地改良所在図
作成年月日	平成10年10月			備付年月日(原図)	平成11年4月8日		捺記事項		

これは地図に記載されている内容を証明した書面である。


平成24年10月24日

岐阜地方法務局高山支局

登記官

申請番号：3-3

(1/1)



A4判に縮小