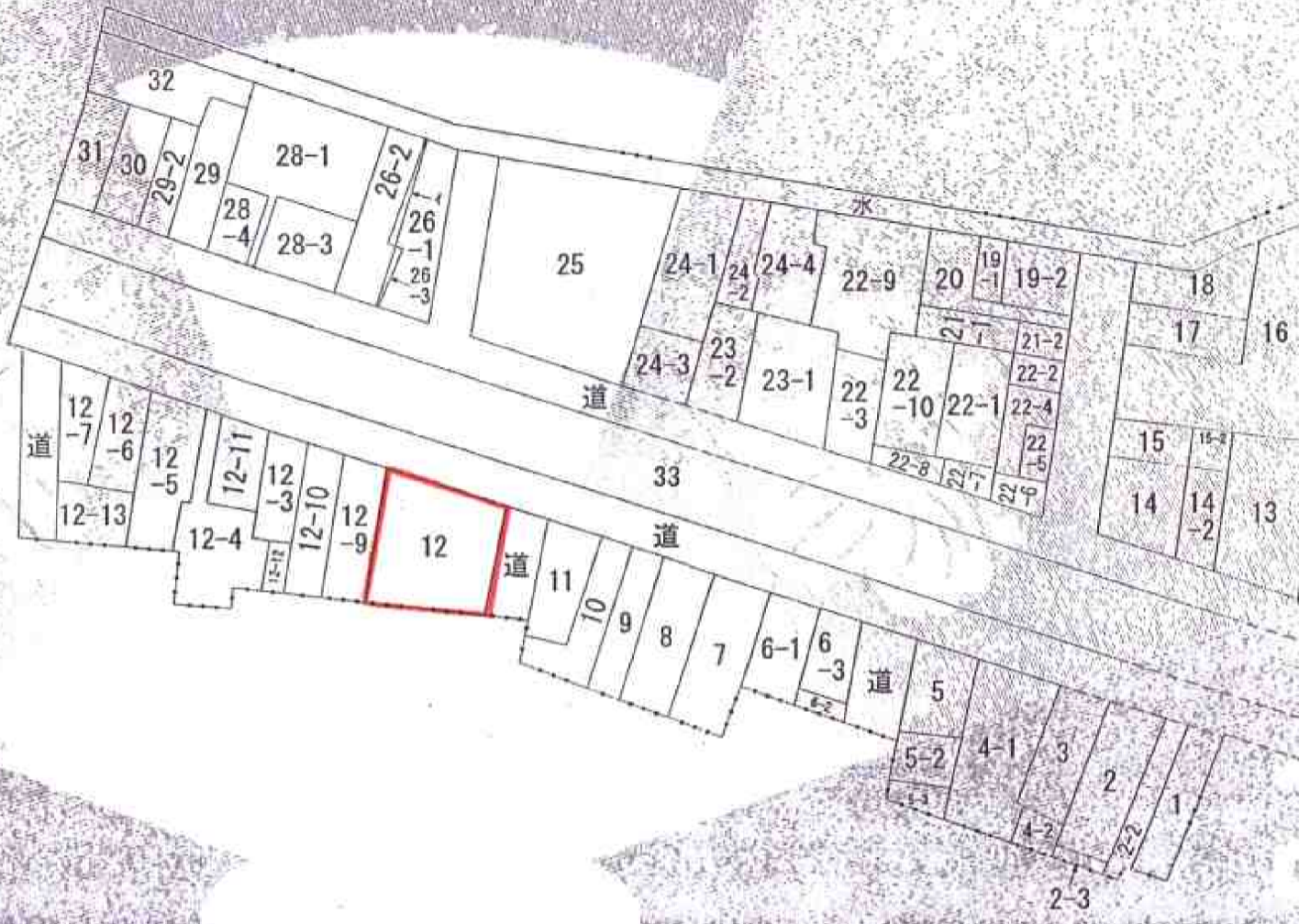
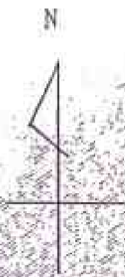
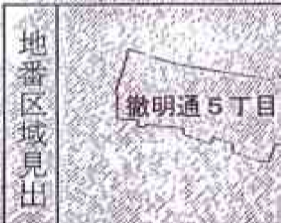


公図写



(注) 地図に準ずる図面は、土地の区画を明確にした不動産登記法所定の地図が備え付けられるまでの間、これに代わるものとして備え付けられている図面で、土地の位置及び形状の概略を記載した図面です。



| | | | | | | |
|-------|--------|-----------|--|------------|-----|--------------|
| 請求部 | 所在 | 岐阜市徹明通五丁目 | | 地番 | 12番 | |
| 出力尺 | 1/1000 | 精度区 | | 座標系又は番号は記号 | 分類 | 地図に準ずる図面 |
| 作成年月日 | | | | 備付年月日(原図) | 補事項 | |
| | | | | | | 種類 旧土地台帳附属地図 |

これは地図に準ずる図面に記録されている内容を証明した書面である。

平成23年12月28日
岐阜地方務局

申請番号：16-8
(1/1)

登記官



[A4判に縮小]