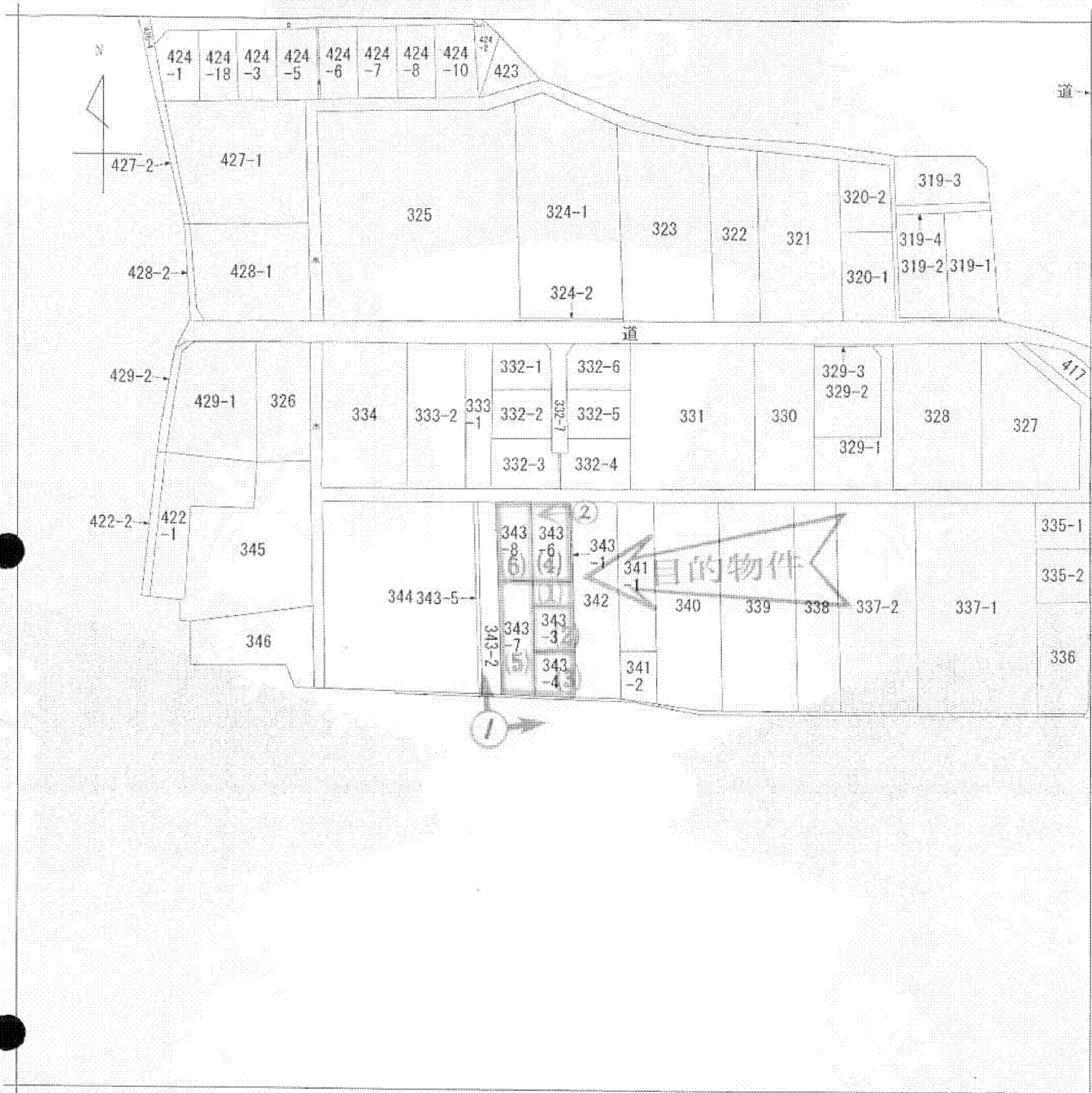
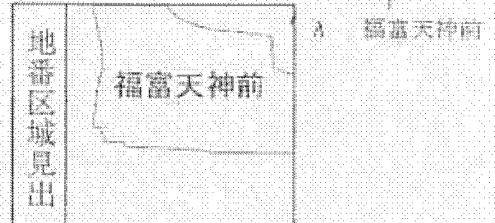


1 424-17  
2 424-1  
3 424-9  
4 道

# 公図写



(注) 地図に準ずる図面は、土地の区画を明確にした不動産登記法所定の地図が備え付けられるまでの間、これに代わるものとして備え付けられている図面で、土地の位置及び形状の概略を記載した図面です。




請求部	所在	岐阜市福富天神前			地番	343番1			
出力縮尺	1/1000	精度区分		座標系番号又は記号	分類	地図に準ずる図面		種類	土地改良所在図
作成年月日	昭和48年11月17日			備付年月日(原図)	昭和49年5月23日		補記事項		

これは地図に準ずる図面に記録されている内容を証明した書面である。

平成24年6月11日  
岐阜地方法務局

申請番号：9-2  
(1/1)

登記官



A4判に縮小

写真撮影方向を矢印で示す  
○内 写真番号

公用