


(座標値種別：図上測定)

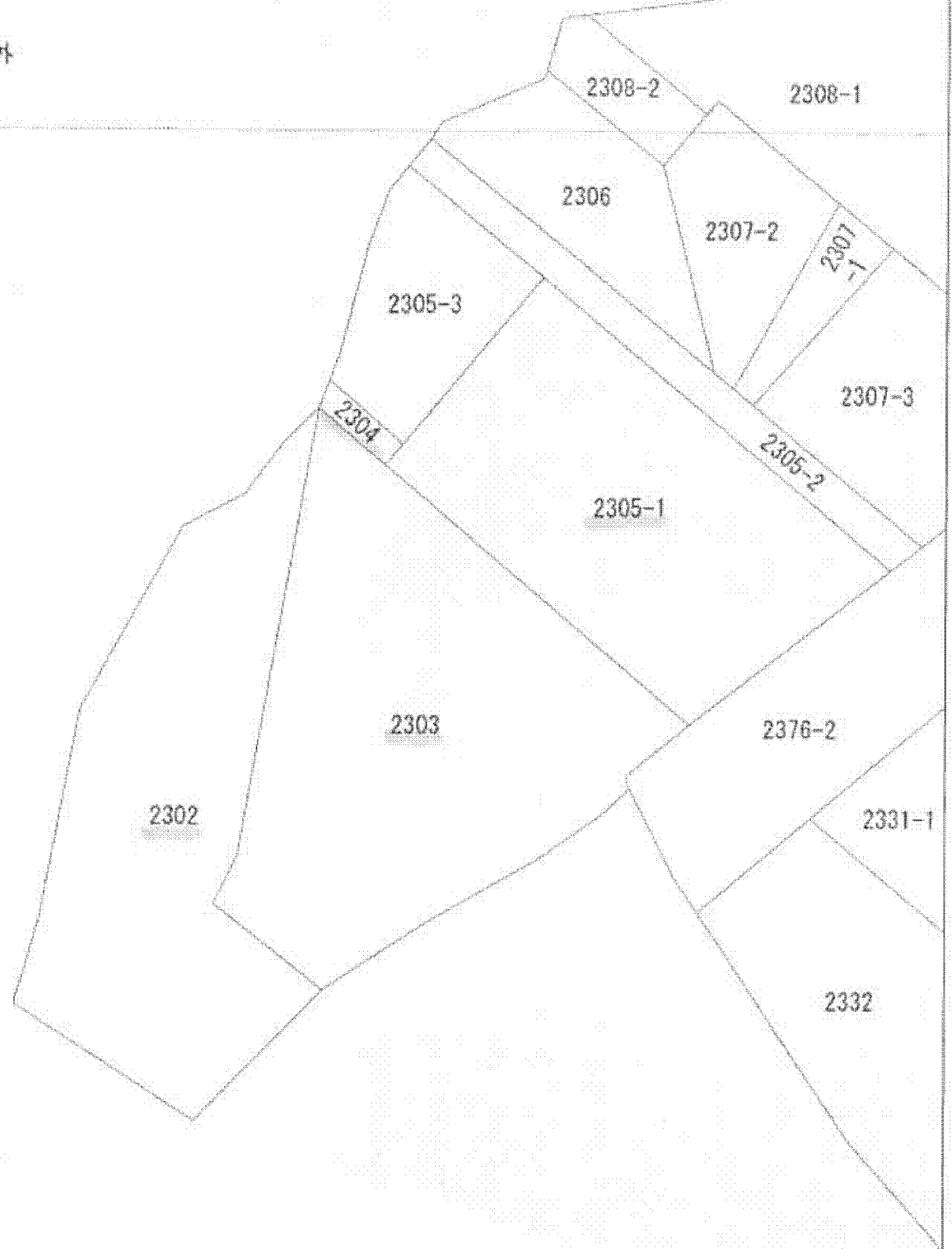
+19670.093

-55285.803



地区外

地区外

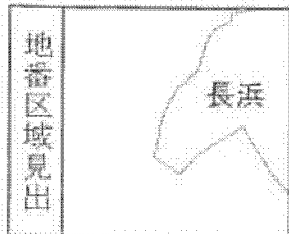


-55411.803

+19545.093

(座標値種別：図上測定)

(注) 図籍座標値は、国土交通省国土地理院が公表した座標補正パラメータによる修正がされています。



請求部	所在	南都留郡富士河口湖町長浜字尾崎				地番	2302番			
出力縮尺	1/500	精度区分		座標系番号又は記号	VIII	分類	地図(法第14条第1項)		種類	土地改良所在図
作成年月日	昭和56年1月1日			備付年月日(原図)	昭和56年1月1日		補記事項			

これは地図に記録されている内容を証明した書面である。

平成25年4月5日

甲府地方法務局吉田出張所

登記官

申請番号：27-1

(2/2)

A 4 判 に 縮 小

(6 枚目)

公用