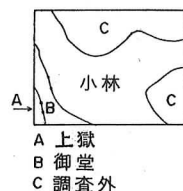



新 +13.11789
+13.40

新 -46.14765
-46.50



乙1

J53-4	J54-3	
M13-2		
M13-4	M14-3	M14-4



(複写機により作成)

請求部分	所在	山梨県笛吹市境川町大黒城字小林	地番	1822番1	以下
縮尺	1/500	1/600	1/	補記事項	

- これは地図の写しである これは地図に準ずる図面の写しである
 これは閉鎖された地図の写しである これは閉鎖された地図に準ずる図面の写しである

平成19年 2月 21日
 甲府地方法務局石和出張所
 登記官 井上 忠一

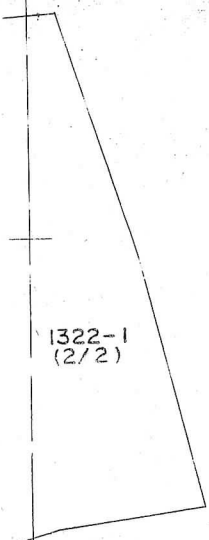


境 M14-2

笛吹市
(平成16年10月12日 町村合併)

山梨県東八代郡境川村地籍図

法第十七条地図



(複写機により作成)

請求部分	所在				地番			
縮尺	1/500	1/600	1/	補記事項				

これは地図の写しである

これは地図に準ずる図面の写しである

これは閉鎖された地図の写しである

これは閉鎖された地図に準ずる図面の写しである