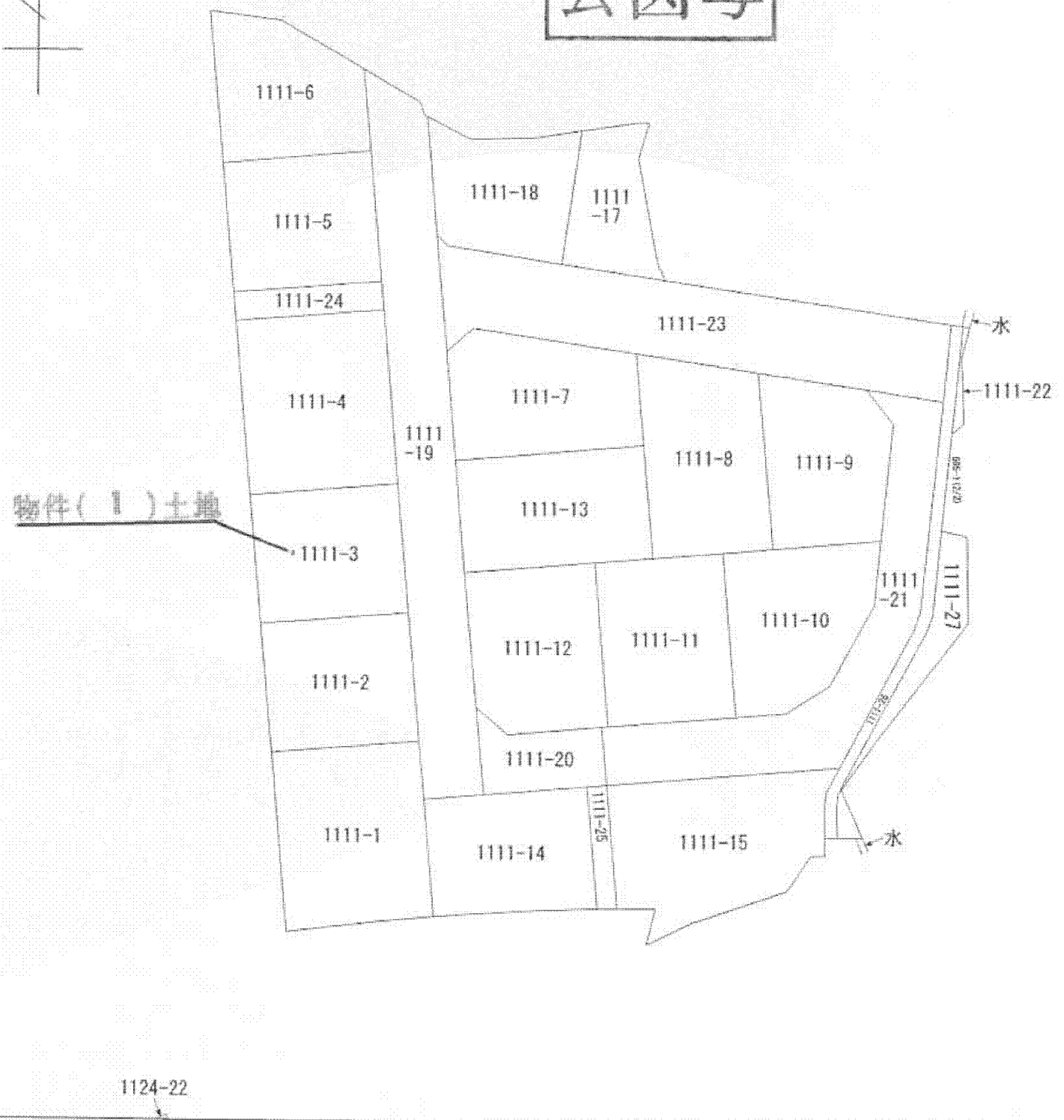
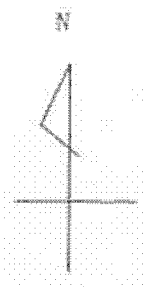



公図写



(注) 地図に準ずる図面は、土地の区画を明確にした不動産登記法所定の地図が備え付けられるまでの間、これに代わるものとして備え付けられている図面で、土地の位置及び形状の概略を記載した図面です。



A 三国町新宿2丁目

請求部分	所在	坂井市三国町新宿二丁目			地番	1111番13			
出力縮尺	1/500	精度区分		座標系番号又は記号	分類	地図に準ずる図面		種類	旧土地台帳附属地図
作成年月日				備付年月日(原図)			補記事項		

これは地図に準ずる図面に記録されている内容を証明した書面である。

平成26年5月2日
福井地方法務局
登記官

申請番号：17-8
(1/1)

(5 枚目)

A4判に縮小
公用