

公図写

A3判をA4判に縮小



(注) 地図に準ずる図面は、土地の区画を明確にした不動産登記法所定の地図が備え付けられるまでの間、これに代わるものとして備え付けられている図面で、土地の位置及び形状の概略を記載した図面です。

地番区域見出し
富士見町
7丁目

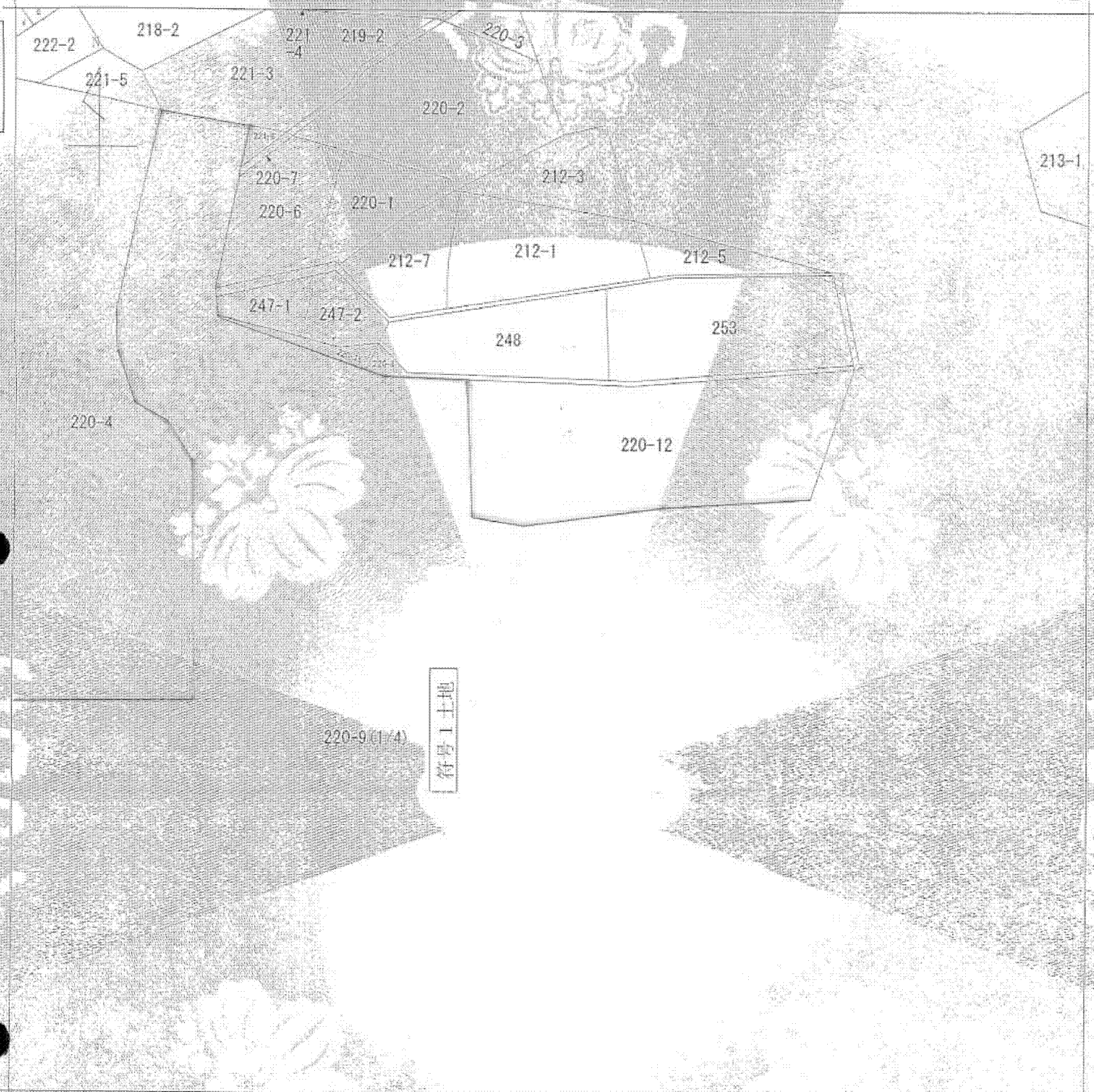
請求部	所在	立川市富士見町七丁目				地番	220番9
出力縮尺	1/600	精度区分	座標系番号又は記号	分類	地図に準ずる図面	種類	旧土地台帳附属地図
作成年月日							

これは地図に準ずる図面に記録されている内容を証明した書面である。

平成25年2月22日
東京法務局立川出張所
登記官

写
公
図

A3判をA4判に縮小



C
O
P
Y

人
の
目
録

符号工土地

(注) 地図に準ずる図面は、土地の区画を明確にした不動産登記法所定の地図が備え付けられるまでの間、これに代わるものとして備え付けられている区画で、土地の位置及び形状の要略を記載した図面です。




請求部	所在	立川市富士見町七丁目	地番	220番9			
出力縮尺	1/600	権度区分	図標系番号又は記号	分類	地図に準ずる図面	種類	旧土地台帳附属地図
作成年月日		備付	地図	備考			

これは地図に準ずる図面に記録されている内容を証明した書面である

平成25年2月22日
東京法務局立川出張所
登記係

符号1土地



333 333 333 333 333 333
20 19 18 17 16 15
333-4

220-9(3/4)

COPY

(注) 地図に準ずる図面は、土地の区画を明確にした不動産登記法所定の地図が備え付けられるまでの間、これに代わるものとして備え付けられている図面であり、土地の位置及び形状の概略を記載した図面です。

地番区域見出
富士見町
7丁目

請求部	所在	立川市富士見町七丁目				地番	220番9	
出方 縮尺	1/600	精度 区分	座標系 番号又は 記号	分項	地図に準ずる図面	種類	旧土地台帳附属地図	
作成 年月日				備付 年月日 (原図)			補記 事項	

これは地図に準ずる図面に記録されている内容を証明した書面である。


平成25年2月22日
東京法務局立川出張所
登記官



COPIED

入館者専用

(注) 地図に準ずる図面は、土地の区画を明確にした不動産登記法所定の地図が備え付けられるまでの間、これに代わるものとして備え付けられている図面で、土地の位置及び形状の概略を記載した図面です。



請求 部	所在	立川市富士見町七丁目		地番	220番9			
出縮 方尺	1/600	精度 区分		座標系 番号又は 記号	分類	地図に準ずる図面	種類	旧土地台帳附属地区
作成 年月日				備付 年月日 (原図)			補記 事項	


これは地区に準ずる図面に記録されている内容を証明した書面である。

平成25年2月22日
東京法務局立川出張所
登記官

389-2 本 310-15
 390-3 本 310-16
 393-3 本 310-18
 256-2 本 310-19

18

公 図 写



220-12

符号1土地

220-9

371-3

371-2

374

376

375

373

906-5

990-3

320

256-1

308-8

308-7

309-2

308-1

309-1

307-2

306-2

310-12

310-10

310-9

310-7

318-3

316-3

310-6

310-5

310-4

319-12

319-14

319-15

319-16

319-2

319-17

319-18

319-19

319-20

319-21

319-4

319-5

319-7

319-9

319-10

319-11

319-12

319-13

319-14

319-15

319-16

319-17

319-18

319-19

319-20

319-21

319-2

319-3

319-4

319-5

319-6

319-7

319-8

319-9

319-10

319-11

319-12

319-13

319-14

319-15

319-16

319-17

319-18

319-19

319-20

319-21

(注) 地図に準ずる図面は、土地の区画を明確にした不動産登記法所定の地図が備え付けられるまでの間、これに代わるものとして備え付けられている図面で、土地の位置及び形状の概略を記載した図面です。

地番区域見出し
 富士見町
 7丁目
 A 富士見町6丁目

請求部分	所在	立川市富士見町七丁目				地番	220番9
出方尺	1/600	精度区分	座標系番号又は記号	分類	地図に準ずる図面	種類	旧土地台帳附属地図
作成年月日			備付年月日(原図)	補記事項			

これは地図に準ずる図面に記録されている内容を証明した書面である。

平成25年2月22日
 東京法務局立川出張所
 登記官

申請番号：13-8
 (5/5)

富士見町
 7丁目