

地区外

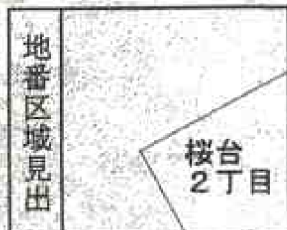
4(3/6)

-22118.928

+24598.507

(座標値種別：図上測定)

(注) 地図に準ずる図面は、土地の区画を明確にした不動産登記法所定の地図が備え付けられるまでの間、これに代わるものとして備え付けられている図面で、土地の位置及び形状の概略を記載した図面です。



請求部	所在	白井市桜台二丁目				地番	4番		
出力縮尺	1/500	精度区分	甲二	座標系番号又は記号	IX	分類	地図に準ずる図面	種類	その他
作成年月日	平成5年9月			備付年月日(原図)	平成5年9月		補記事項		

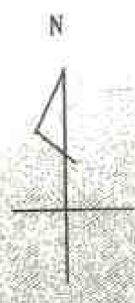
これは地図に準ずる図面に記録されている内容を証明した書面である。

A3判をA4判に縮小

平成23年11月2日  
千葉地方法務局成田出張所  
登記官

(5 枚目)





地区外

地区外

4(1/6)

(注) 地図に準ずる図面は、土地の区画を明確にした不動産登記法所定の地図が備え付けられるまでの間、これに代わるものとして備え付けられている図面で、土地の位置及び形状の概略を記載した図面です。



請求部	所在	白井市桜台二丁目				地番	4番			
出力縮尺	1/500	精度区分	甲二	座標系番号又は記号	IX	分類	地図に準ずる図面		種類	その他
作成年月日	平成5年9月			備付年月日(原図)	平成5年9月			補記事項		

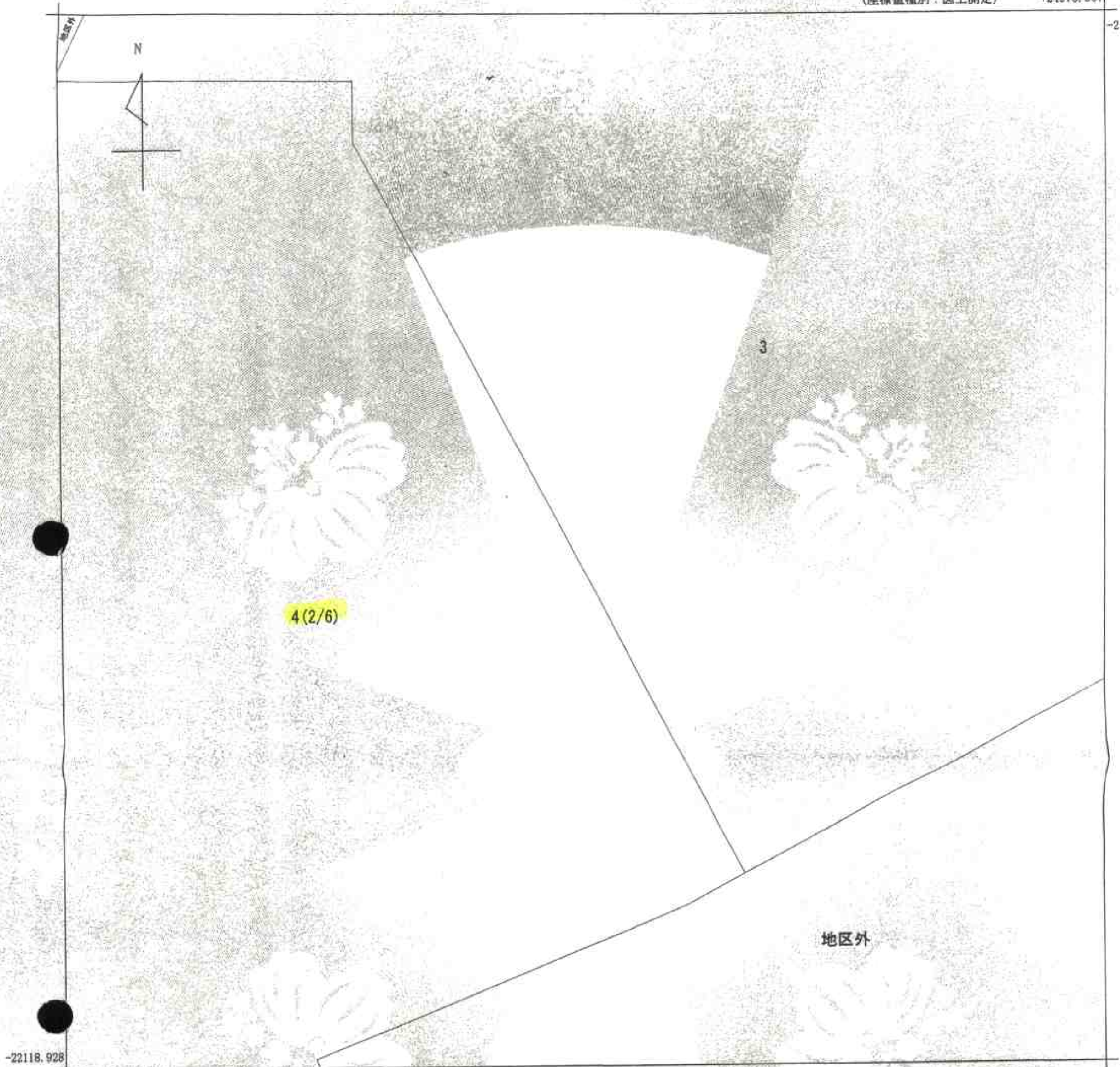
これは地図に準ずる図面に記録されている内容を証明した書面である。

A3判をA4判に縮小

平成23年11月2日  
千葉地方法務局成田出張所  
登記官

( 6 枚目 )





+24848.507 (座標値種別：図上測定)

(注) 地図に準ずる図面は、土地の区画を明確にした不動産登記法所定の地図が備え付けられるまでの間、これに代わるものとして備え付けられている図面で、土地の位置及び形状の概略を記載した図面です。

地番区域見出  
桜台2丁目

請求部	所在	白井市桜台二丁目				地番	4番		
出力縮尺	1/500	精度区分	甲二	座標系番号又は記号	IX	分類	地図に準ずる図面	種類	その他
作成年月日	平成5年9月			備付年月日(原図)	平成5年9月		補記事項		

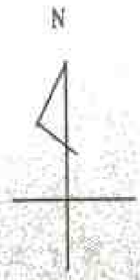
これは地図に準ずる図面に記録されている内容を証明した書面である。

A3判をA4判に縮小

平成23年11月2日  
千葉地方法務局成田出張所  
登記官

(7 枚目)





地区外

4(4/6)

地区外

-22244.928

+24598.507

(座標値種別：図上測定)

(注) 地図に準ずる図面は、土地の区画を明確にした不動産登記法所定の地図が備え付けられるまでの間、これに代わるものとして備え付けられている図面で、土地の位置及び形状の概略を記載した図面です。

地番区域見出し  
桜台二丁目

請求部	所在	白井市桜台二丁目				地番	4番			
出力縮尺	1/500	精度区分	甲二	座標系番号又は記号	IX	分類	地図に準ずる図面		種類	その他
作成年月日	平成5年9月			備付年月日(原図)	平成5年9月		補記事項			

これは地図に準ずる図面に記録されている内容を証明した書面である。

A3判をA4判に縮小

平成23年11月2日

千葉地方法務局成田出張所

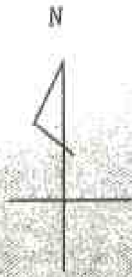
登記官

( 8 枚目 )

申請番号：5-32

(4/6)





4(5/6)

地区外

地区外

-22244.928

+24723.507

(座標値種別：図上測定)

(注) 地図に準ずる図面は、土地の区画を明確にした不動産登記法所定の地図が備え付けられるまでの間、これに代わるものとして備え付けられている図面で、土地の位置及び形状の概略を記載した図面です。

地番区域見出し

桜台2丁目

請求部	所在	白井市桜台二丁目				地番	4番		
出力縮尺	1/500	精度区分	甲二	座標系番号又は記号	IX	分類	地図に準ずる図面	種類	その他
作成年月日	平成5年9月			備付年月日(原図)	平成5年9月		補記事項		

これは地図に準ずる図面に記録されている内容を証明した書面である。

A3判をA4判に縮小

平成23年11月2日  
千葉地方法務局成田出張所  
登記官

申請番号：5-32  
(5/6)

(9 枚目)





4(6/6)

地区外

地区外

-22244.928

+24848.507 (座標値種別：図上測定)

(注) 地図に準ずる図面は、土地の区画を明確にした不動産登記法所定の地図が備え付けられるまでの間、これに代わるものとして備え付けられている図面で、土地の位置及び形状の概略を記載した図面です。

地番区域見出し  
桜台  
2丁目

請求部	所在	白井市桜台二丁目			地番	4番				
出力尺	1/500	精度区	甲二	座標系番号又は記号	IX	分類	地図に準ずる図面		種類	その他
作成年月日	平成5年9月			備付年月日(原図)	平成5年9月			補記事項		

これは地図に準ずる図面に記録されている内容を証明した書面である。

A3判をA4判に縮小

平成23年11月2日  
千葉地方法務局成田出張所  
登記官

(10 枚目)

申請番号：5-32  
(6/6)